

Te verpachten grond:  
Kad. gem. Beesd, sectie E  
nummer 2982 gedeeltelijk  
Opp. ca. 19471 m<sup>2</sup>

GEMEENTE  
**WEST  
BETUWE**

Gemeente West Betuwe  
Kuipershof 2  
4191KH Geldermalsen  
[www.westbetuwe.nl](http://www.westbetuwe.nl)


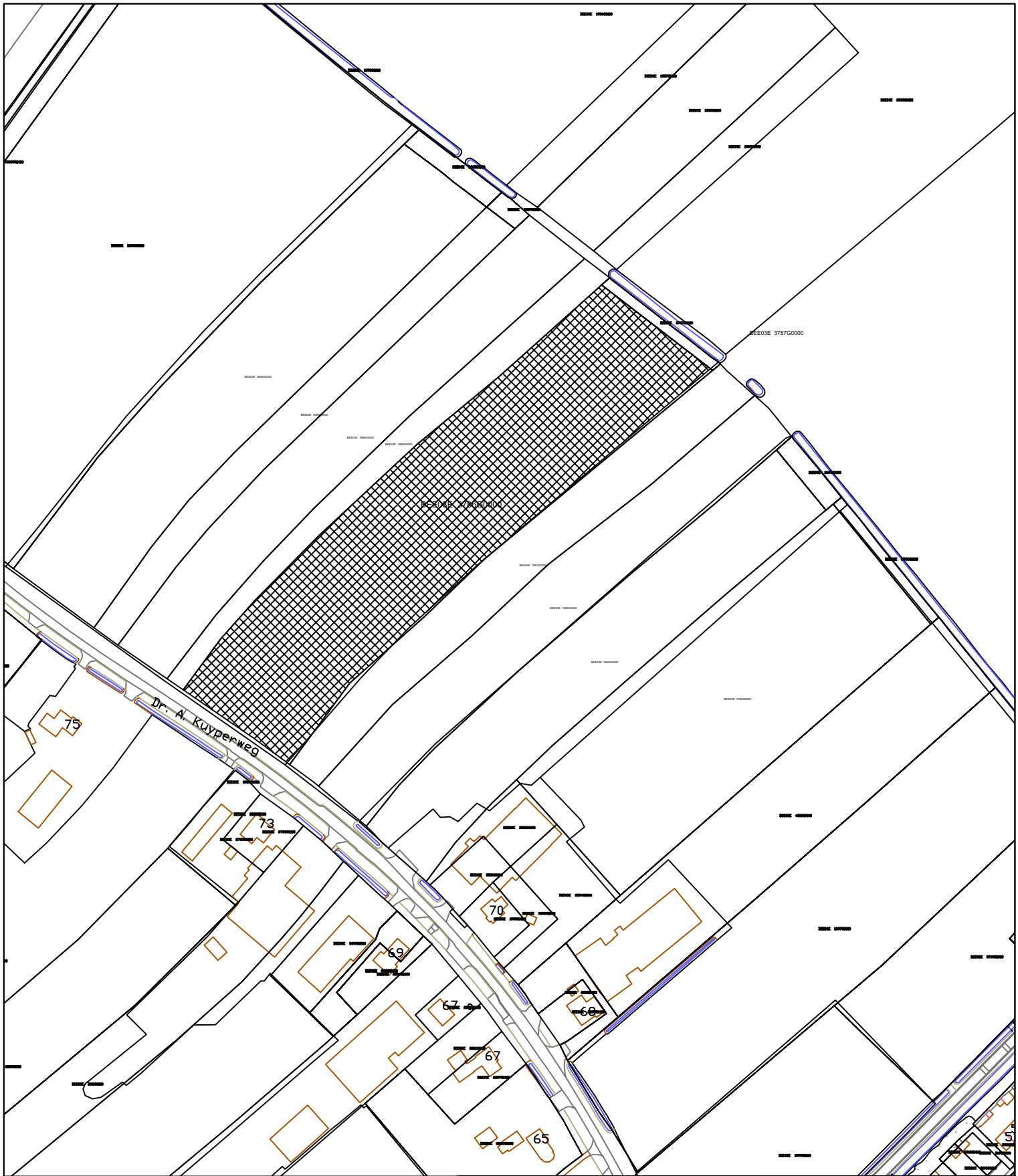
Fysiek Domein  
Vastgoed en Grond

ONDERWERP:

Gemeente West Betuwe  
Te verpachten perceel:  
nabij Sportstraat / Molendijk  
Beesd

GETEKEND: P.L.	SCHAAL: 1:2000	BESTEK:	ARCH.NR: 2020-186
DATUM: 12-10-2020	FORMAAT: A4	STATUS:	BLAD: 1 van 1





Te verpachten percelen:  
Kad. gem. BEE, sectie E nummer 3786 .

Opp.totaal ca. 19.335 m2




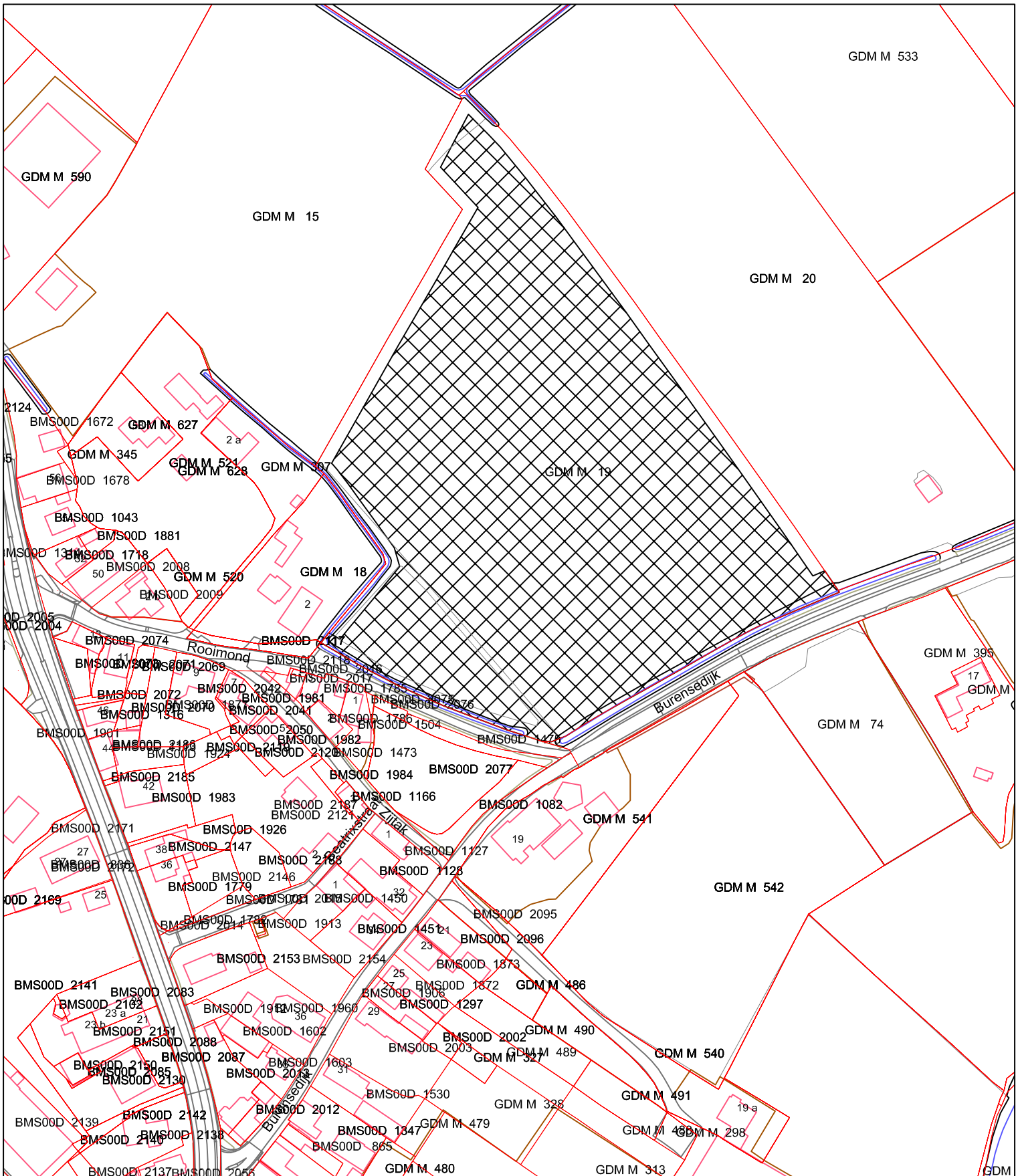
Gemeente West Betuwe  
Kuipershof 2  
4191KH Geldermalsen  
[www.westbetuwe.nl](http://www.westbetuwe.nl)

Fysiek Domein  
Vastgoed en Grond

ONDERWERP:

Gemeente West Betuwe  
Te verpachten percelen grond:  
Dr. A. Kuyperweg  
Beesd

GETEKEND: IW	SCHAAL: 1:2500	BESTEK:	ARCH.NR: 2023-066
DATUM: 30-10-2023	FORMAAT: A4	STATUS:	BLAD: 1 van 1



Verpachten perceel:  
 Kad. gem. Geldermalsen, sectie M  
 nummer 19 (gedeeltelijk)  
 Opp.totaal 25.306 m<sup>2</sup>



Gemeente West Betuwe  
 Kuipershof 2  
 4191KH Geldermalsen  
 www.westbetuwe.nl

Fysiek Domein  
 Vastgoed en Grond

ONDERWERP:

Gemeente West Betuwe  
 Te verpachten perceel :

Burensedijk Buurmalsen

GETEKEND:  
 P.L.

SCHAAL:  
 1:2000

BESTEK:

ARCH.NR:

DATUM:  
 1-9-2021

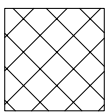
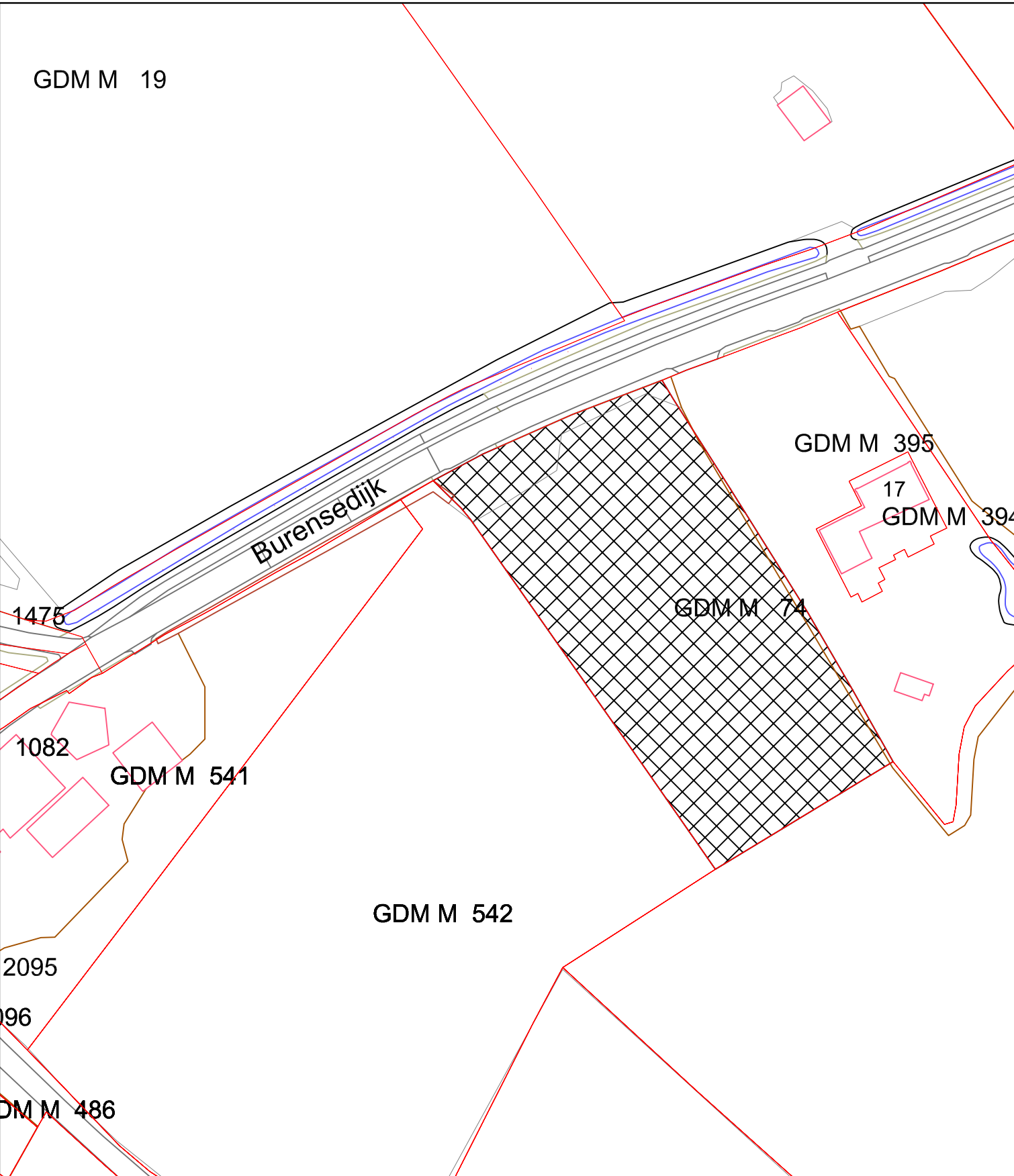
FORMAAT:  
 A4

STATUS:

BLAD:  
 1 van 1



GDM M 19



Te verpachten percelen:  
Kad. gem. Geldermalsen, sectie M  
nummer 74  
Opp.totaal ca. 4067 m2


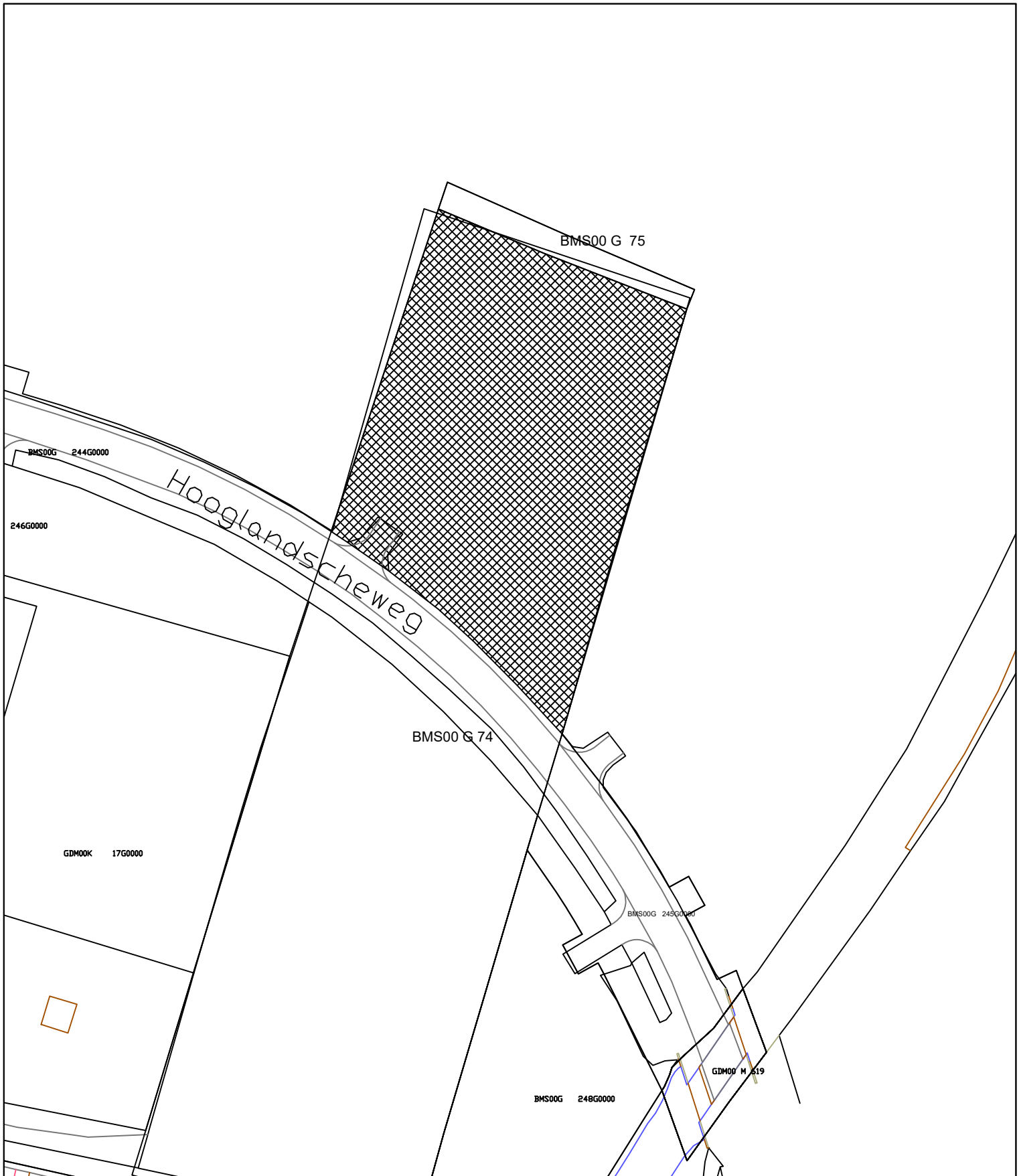


Gemeente West Betuwe  
Kuipershof 2  
4191KH Geldermalsen  
[www.westbetuwe.nl](http://www.westbetuwe.nl)

Fysiek Domein  
Vastgoed en Grond

ONDERWERP:  
Gemeente West Betuwe  
Te verpachten perceel :  
Burensedijk Buurmalsen

GETEKEND: P.L.	SCHAAL: 1:1000	BESTEK:	ARCH.NR: 2021-101
DATUM: 1-9-2021	FORMAAT: A4	STATUS:	BLAD: 1 van 1



Te verpachten grond:  
Kad. gem. BMS, sectie G  
nummer 74 gedeeltelijk  
Oppervlak ca. 4070 m<sup>2</sup>

GEMEENTE  
**WEST  
BETUWE**


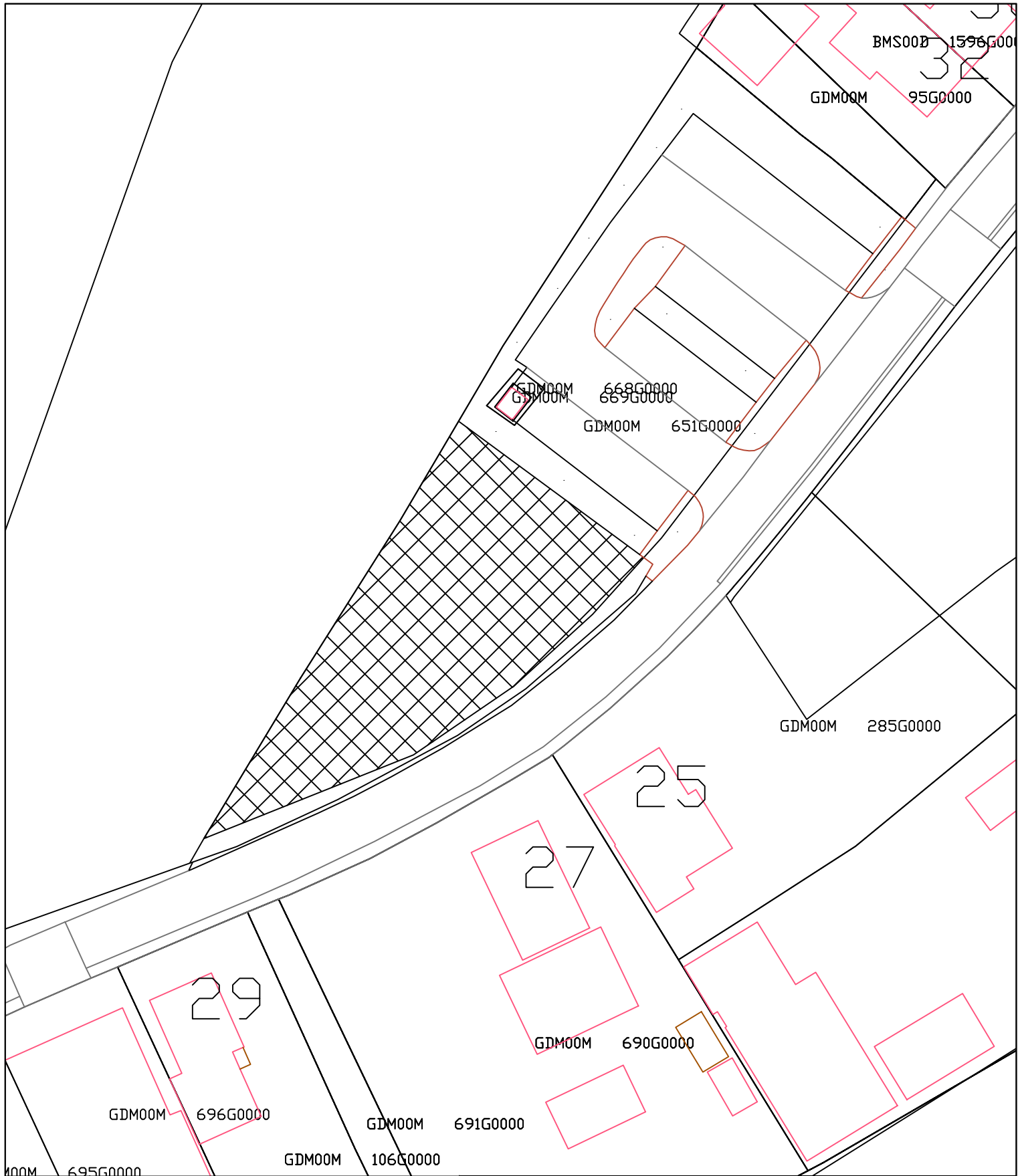
Gemeente West Betuwe  
Kuipershof 2  
4191KH Geldermalsen  
[www.westbetuwe.nl](http://www.westbetuwe.nl)

Fysiek Domein  
Vastgoed en Grond

ONDERWERP:

Gemeente West Betuwe  
Te verpachten grond  
Hooglandscheweg  
Tricht

GETEKEND: IW	SCHAAL: 1:1000	BESTEK:	ARCH.NR: 2023-054
DATUM: 03-08-2023	FORMAAT: A4	STATUS:	BLAD: 1 van 1



Te verpachten percelen:  
Kad. gem. GDM, sectie M  
nummer 651 ged  
Opp.totaal ca. 679 m2



GEMEENTE  
**WEST  
BETUWE**


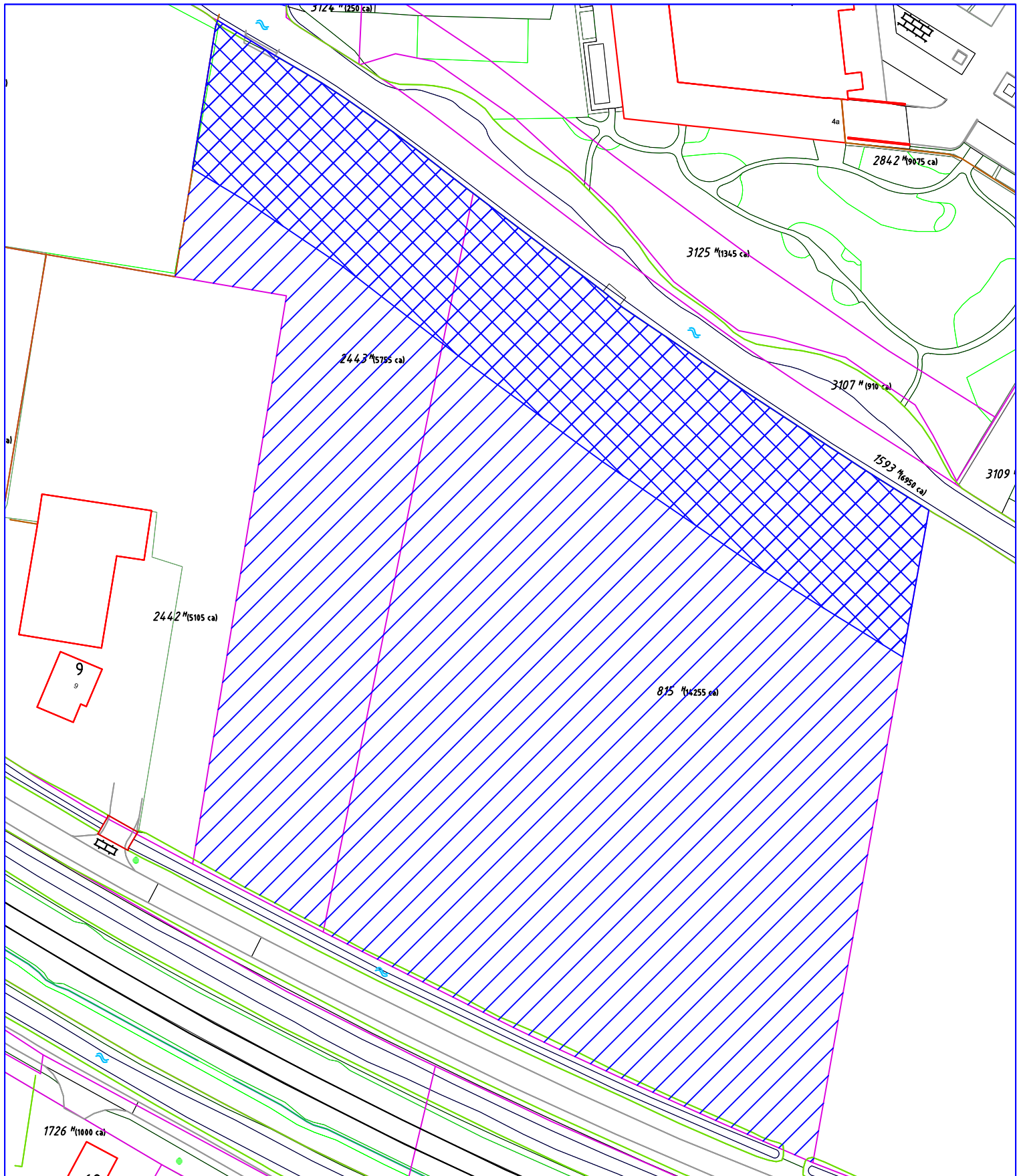
Gemeente West Betuwe  
Kuipershof 2  
4191KH Geldermalsen  
[www.westbetuwe.nl](http://www.westbetuwe.nl)

Fysiek Domein  
Vastgoed en Grond

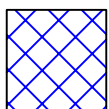
ONDERWERP:

Gemeente West Betuwe  
Te verpachten percelen grond:  
Groeneweg  
Buurmalsen

GETEKEND: IW	SCHAAL: 1:1000	BESTEK:	ARCH.NR: 2024-049
DATUM: 15-10-2024	FORMAAT: A4	STATUS:	BLAD: 1 van 1



Te verpachten percelen:  
Kad. gem. Geldermalsen, sectie H  
nummer 815 groot. 14.255 m<sup>2</sup>  
en nummer 2443 groot. 5.755 m<sup>2</sup>



Spuitvrije zone



GEMEENTE  
**WEST  
BETUWE**


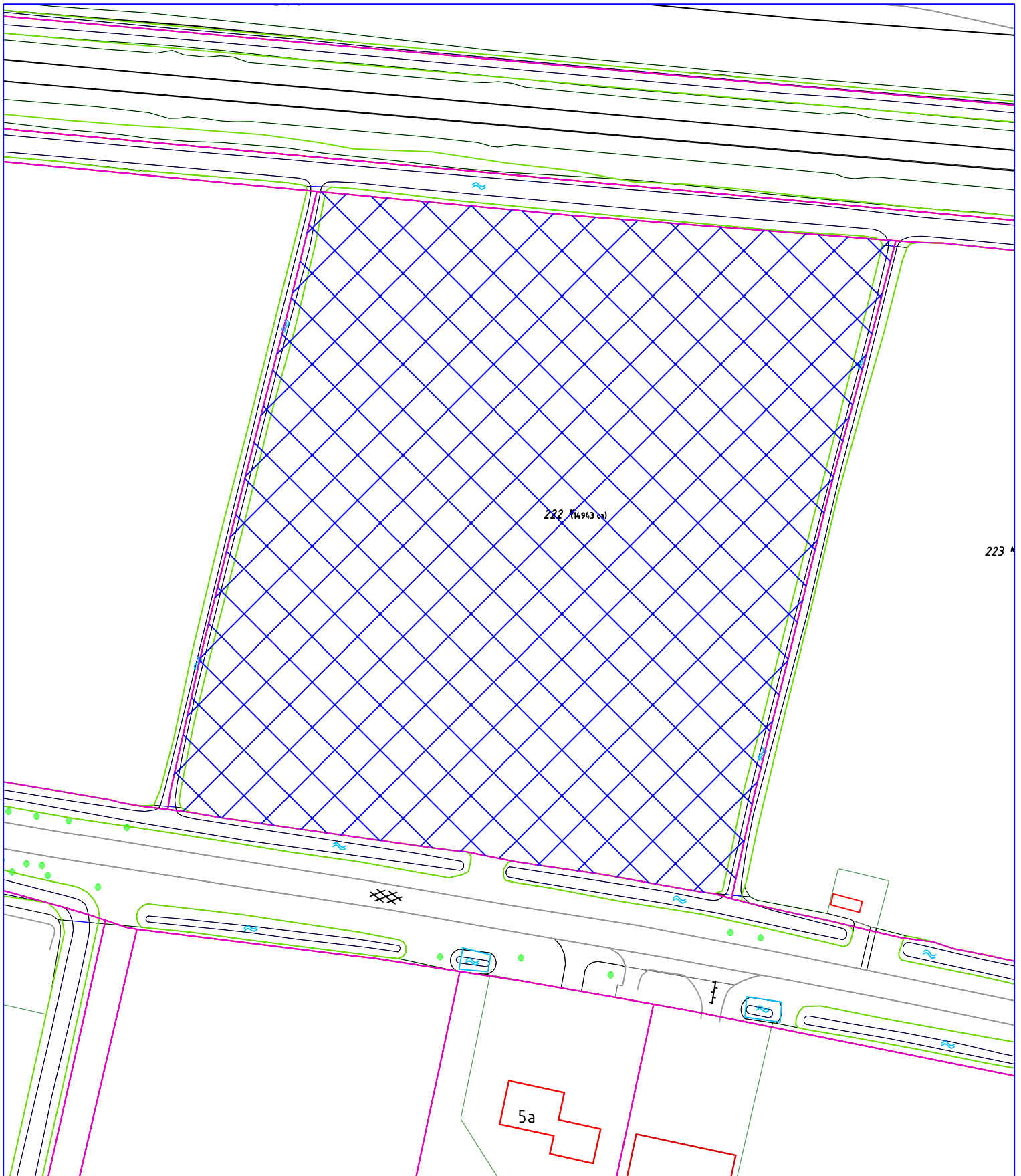
Gemeente West Betuwe  
Kuipershof 2  
4191KH Geldermalsen  
[www.westbetuwe.nl](http://www.westbetuwe.nl)

Fysiek Domein  
Vastgoed en Grond

ONDERWERP:

Gemeente West Betuwe  
Te verpachten percelen grond aan:

GETEKEND: P.L.	SCHAAL: 1:1000	BESTEK:	ARCH.NR: 2019-138
DATUM: 19-11-2019	FORMAAT: A4	STATUS:	BLAD: 1 van 1



Te verpachten perceel:  
Kad. gem. Geldermalsen, sectie N  
nummer 222 gedeeltelijk  
Opp.totaal ca. 14.943 m<sup>2</sup>



GEMEENTE  
**WEST  
BETUWE**

Gemeente West Betuwe  
Kuipershof 2  
4191KH Geldermalsen  
[www.westbetuwe.nl](http://www.westbetuwe.nl)


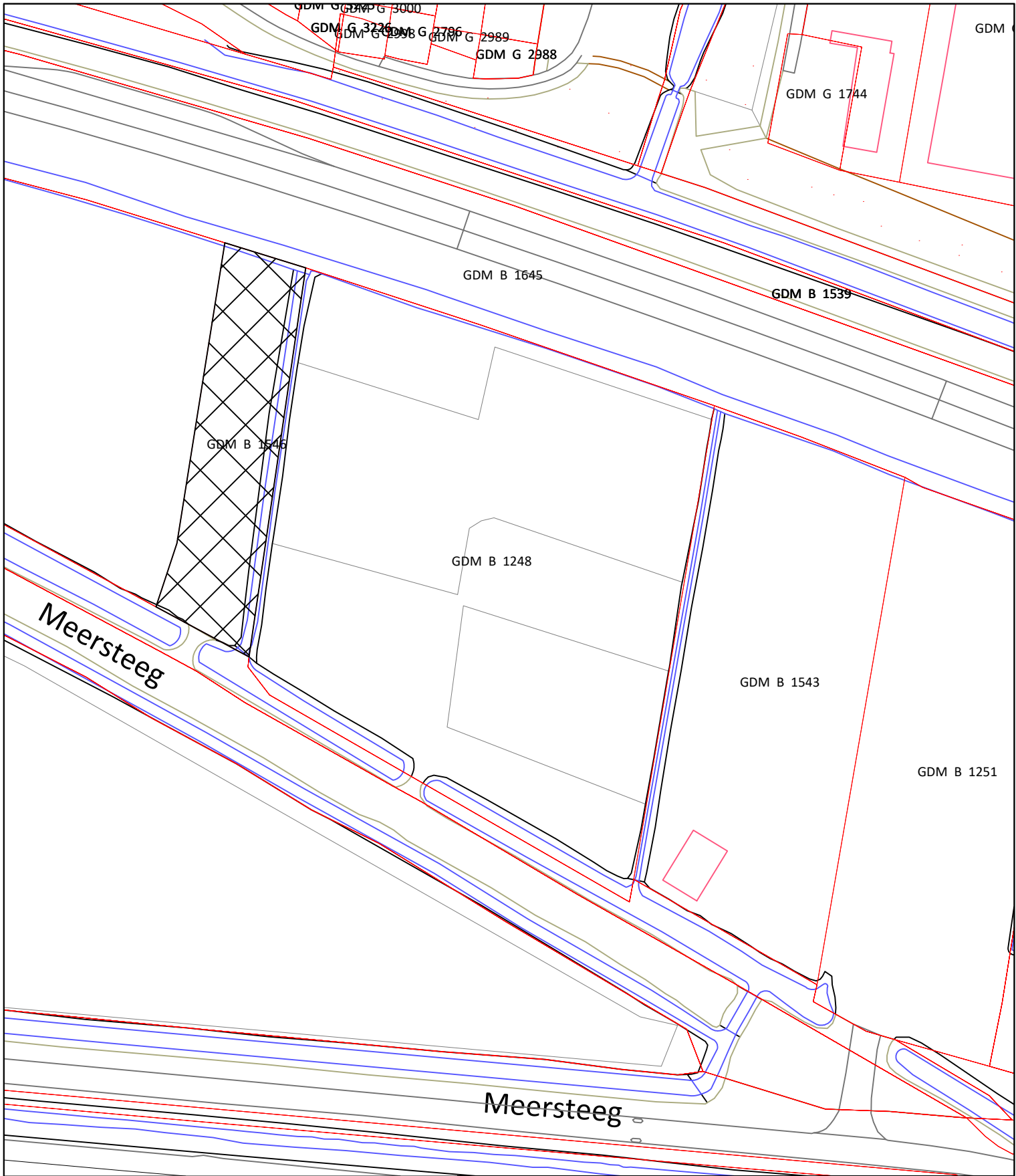
Fysiek Domein  
Vastgoed en Grond

ONDERWERP:

Gemeente West Betuwe  
Te verpachten perceel Meersteeg Geldermalsen  
Hondsgemet - Noord

GETEKEND: P.L.	SCHAAL: 1:1000	BESTEK:	ARCH.NR: 2019-139
DATUM: 3-11-2020	FORMAAT: A4	STATUS:	BLAD: 1 van 1





Te verpachten perceel:  
 Kad. gem. Geldermalsen, sectie B  
 nummer 1546  
 Opp.totaal ca. 1312 m<sup>2</sup>



GEMEENTE  
**WEST  
 BETUWE**


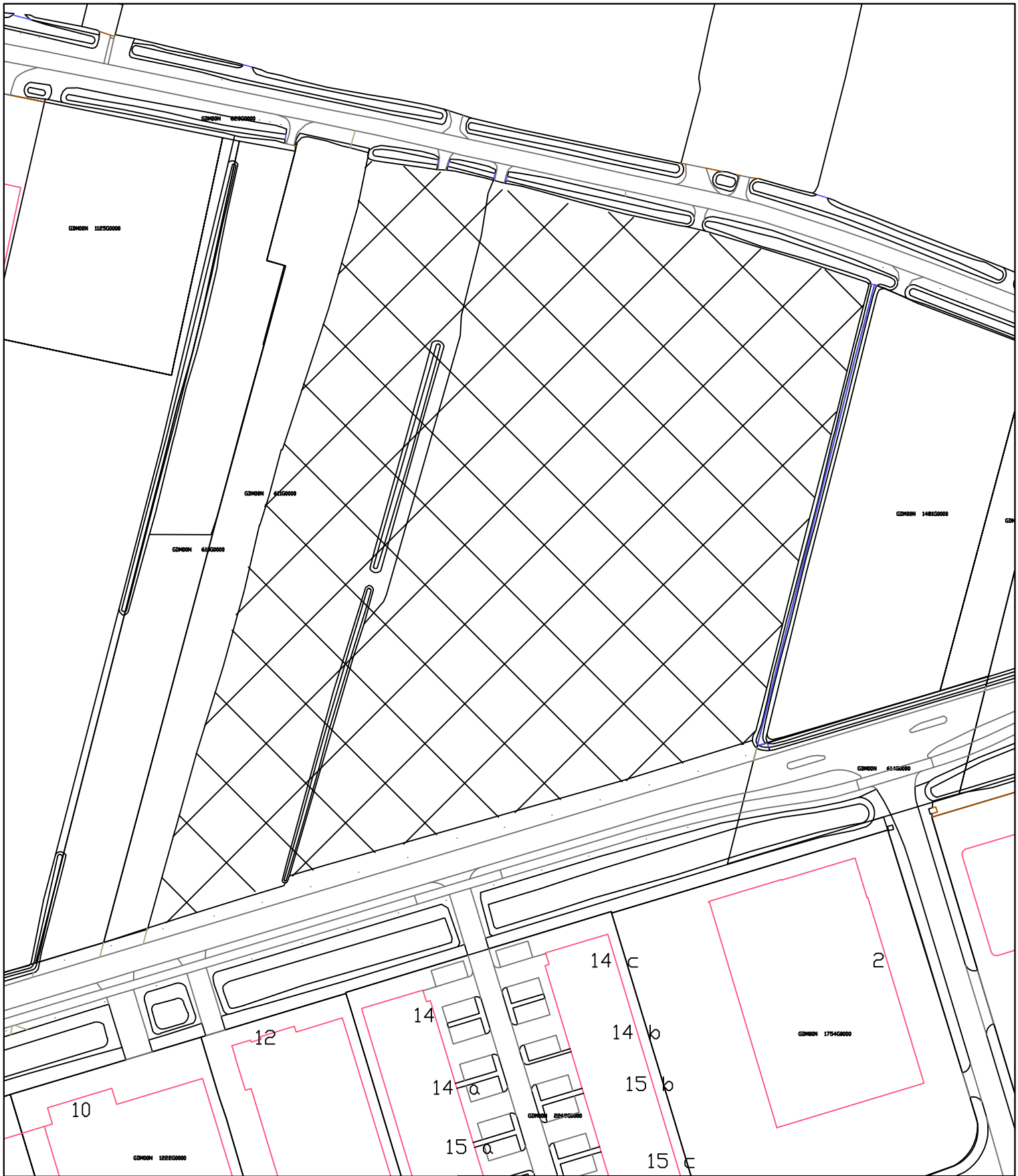
Gemeente West Betuwe  
 Kuipershof 2  
 4191KH Geldermalsen  
[www.westbetuwe.nl](http://www.westbetuwe.nl)

Fysiek Domein  
 Vastgoed & Grond

ONDERWERP:

Gemeente West Betuwe  
 Te verpachten perceel:

Nabij Meersteeg, Geldermalsen		GETEKEND: ZS	SCHAAL: 1:1000	BESTEK:	ARCH.NR: 2021-115
DATUM: 02-11-2021	FORMAAT: A4	STATUS:		BLAD: 1 van 1	



Te verpachten percelen:  
Kad. gem. GDM, sectie N  
nummer 2684 ged.

Opp.totaal ca. 29.515 m2




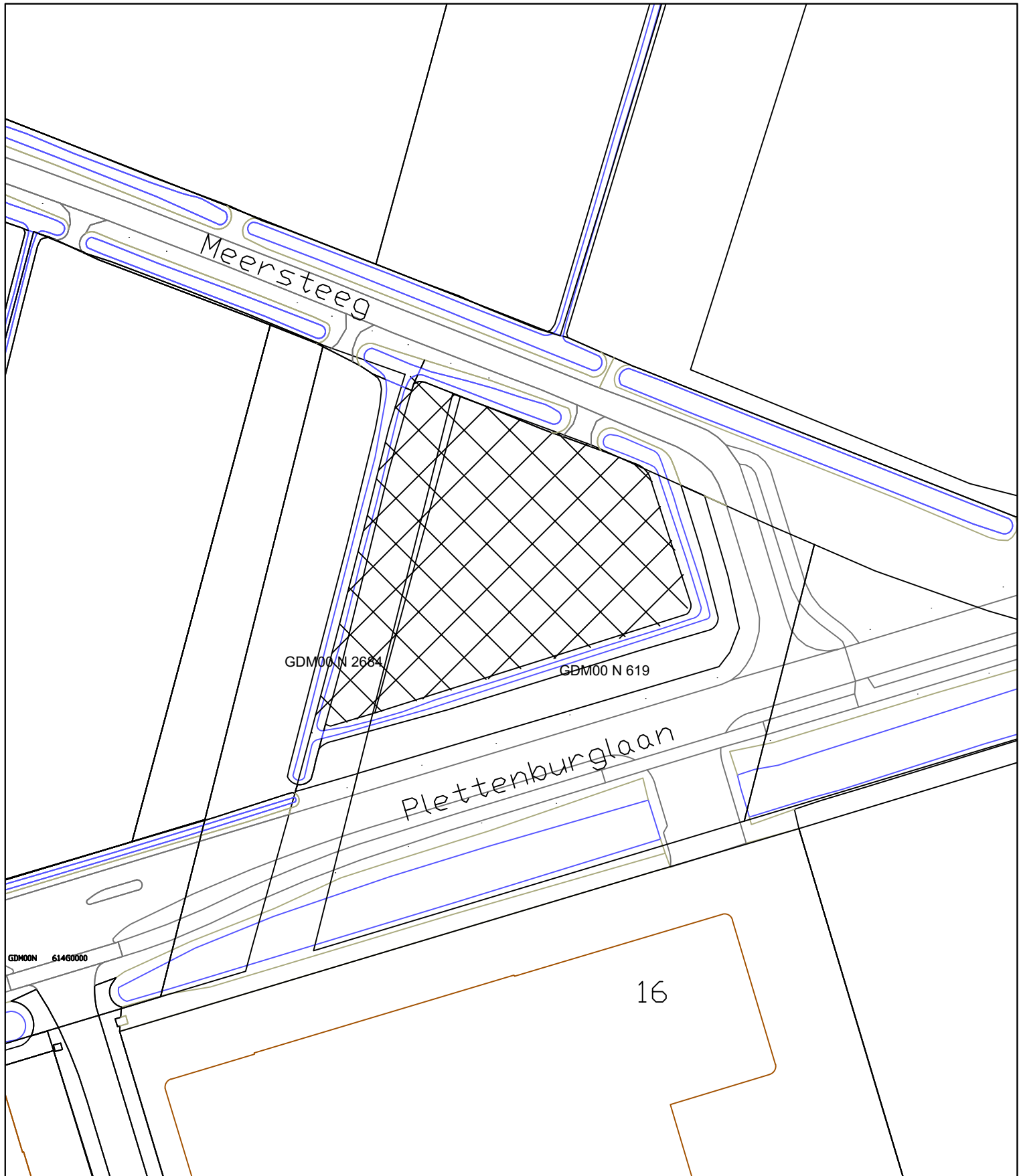
Gemeente West Betuwe  
Kuipershof 2  
4191KH Geldermalsen  
[www.westbetuwe.nl](http://www.westbetuwe.nl)

Fysiek Domein  
Vastgoed en Grond

ONDERWERP:

Gemeente West Betuwe  
Te verpachten percelen grond:  
Meersteeg/Plettenburglaan  
Geldermalsen

GETEKEND: IW	SCHAAL: 1:1000	BESTEK:	ARCH.NR: 2024-050
DATUM: 16-10-2024	FORMAAT: A4	STATUS:	BLAD: 1 van 1



Te verpachten percelen:  
Kad. gem. Geldermalsen, sectie N  
nummer 619 en 2684 gedeeltelijk  
Opp.totaal ca. 3088 m<sup>2</sup>



GEMEENTE  
**WEST  
BETUWE**

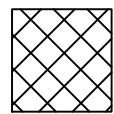
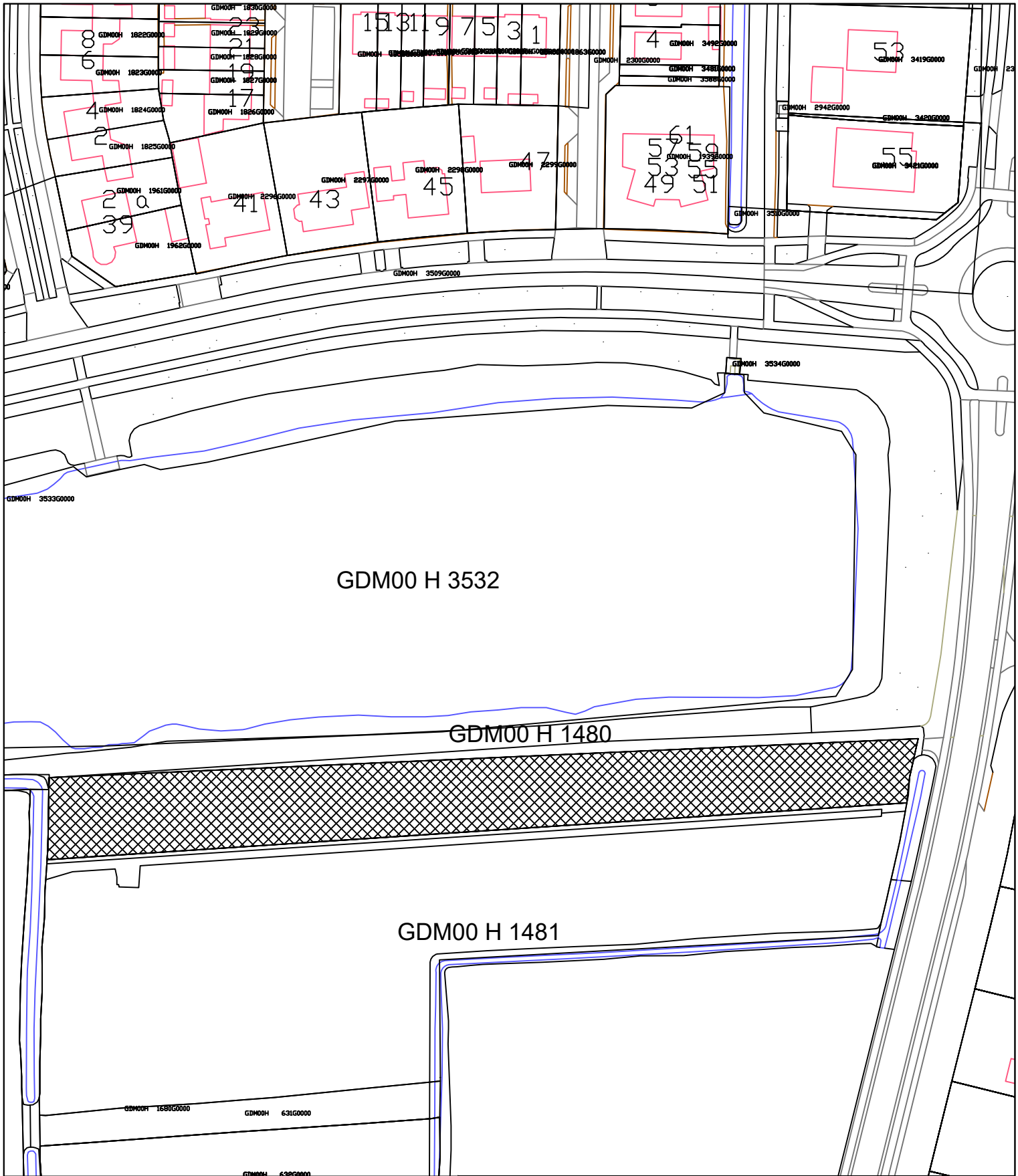
Gemeente West Betuwe  
Kuipershof 2  
4191KH Geldermalsen  
[www.westbetuwe.nl](http://www.westbetuwe.nl)

Fysiek Domein  
Vastgoed en Grond

ONDERWERP:

Gemeente West Betuwe  
Te verpachten perceel Meersteeg/Plettenburglaan Geldermalsen

GETEKEND: IW	SCHAAL: 1:1000	BESTEK:	ARCH.NR: 2024-051
DATUM: 16-10-2024	FORMAAT: A4	STATUS:	BLAD: 1 van 1



Te verpachten perceel:  
 Kad. gem. GDM, sectie H  
 nummer 1480  
 Opp.totaal ca. 3590 m<sup>2</sup>




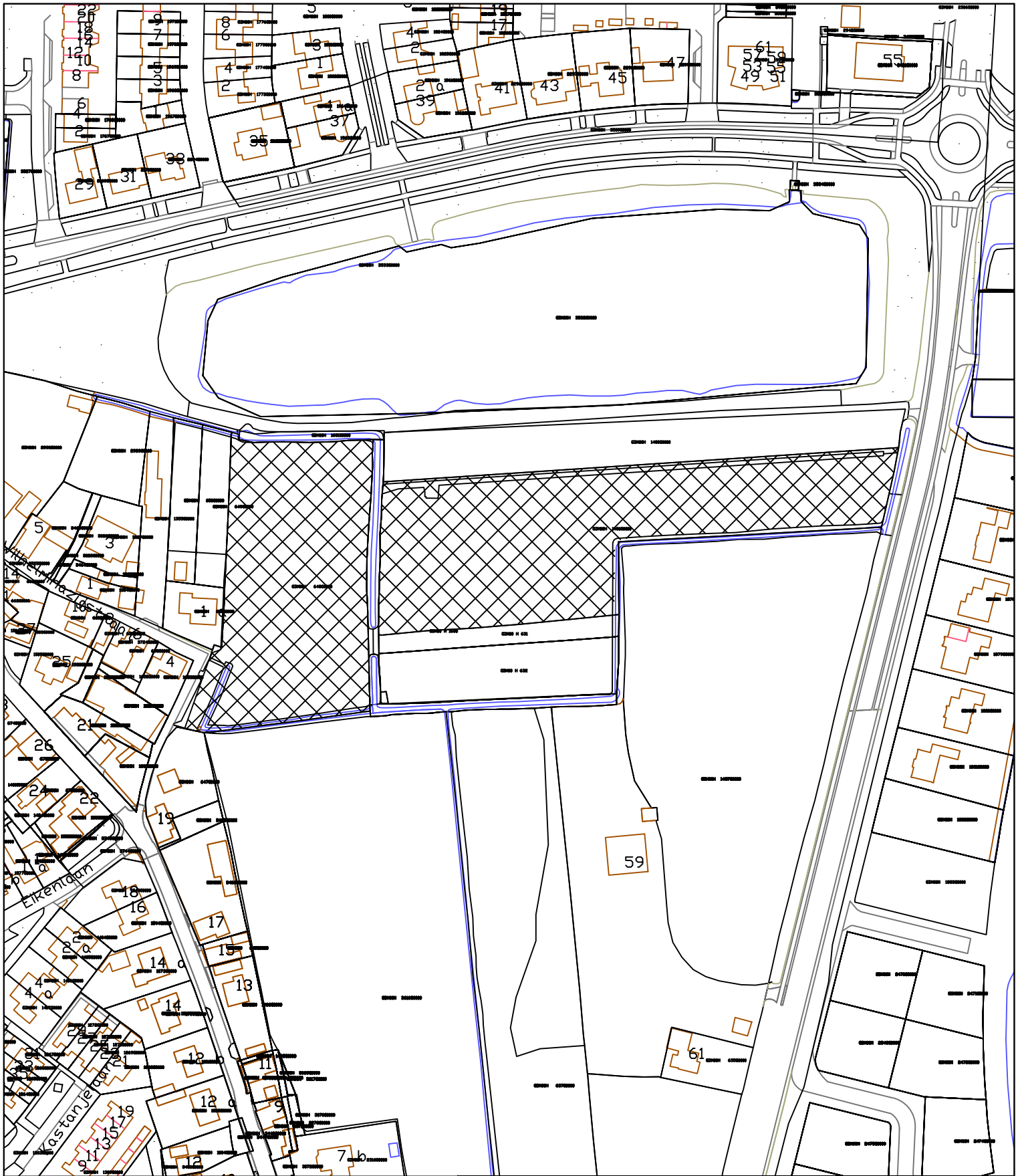
Gemeente West Betuwe  
 Kuipershof 2  
 4191KH Geldermalsen  
 www.westbetuwe.nl

Fysiek Domein  
 Vastgoed en grond

ONDERWERP:  
 Gemeente West Betuwe  
 Te verpachten grond:

GETEKEND: IW	SCHAAL: 1:1200	BESTEK:	ARCH.NR: 2023-029
DATUM: 08-05-23	FORMAAT: A4	STATUS:	BLAD: 1 van 1





Te verpachten percelen:  
 Kad. gem. GDM, sectie H nummer 648  
 en 1481 gedeeltelijk  
 Opp.totaal ca. 15.650 m2



Gemeente West Betuwe  
 Kuipershof 2  
 4191KH Geldermalsen  
 www.westbetuwe.nl

Fysiek Domein  
 Vastgoed en grond

ONDERWERP:

Gemeente West Betuwe  
 Te verpachten grond:  
 Wilhelminazijstraat


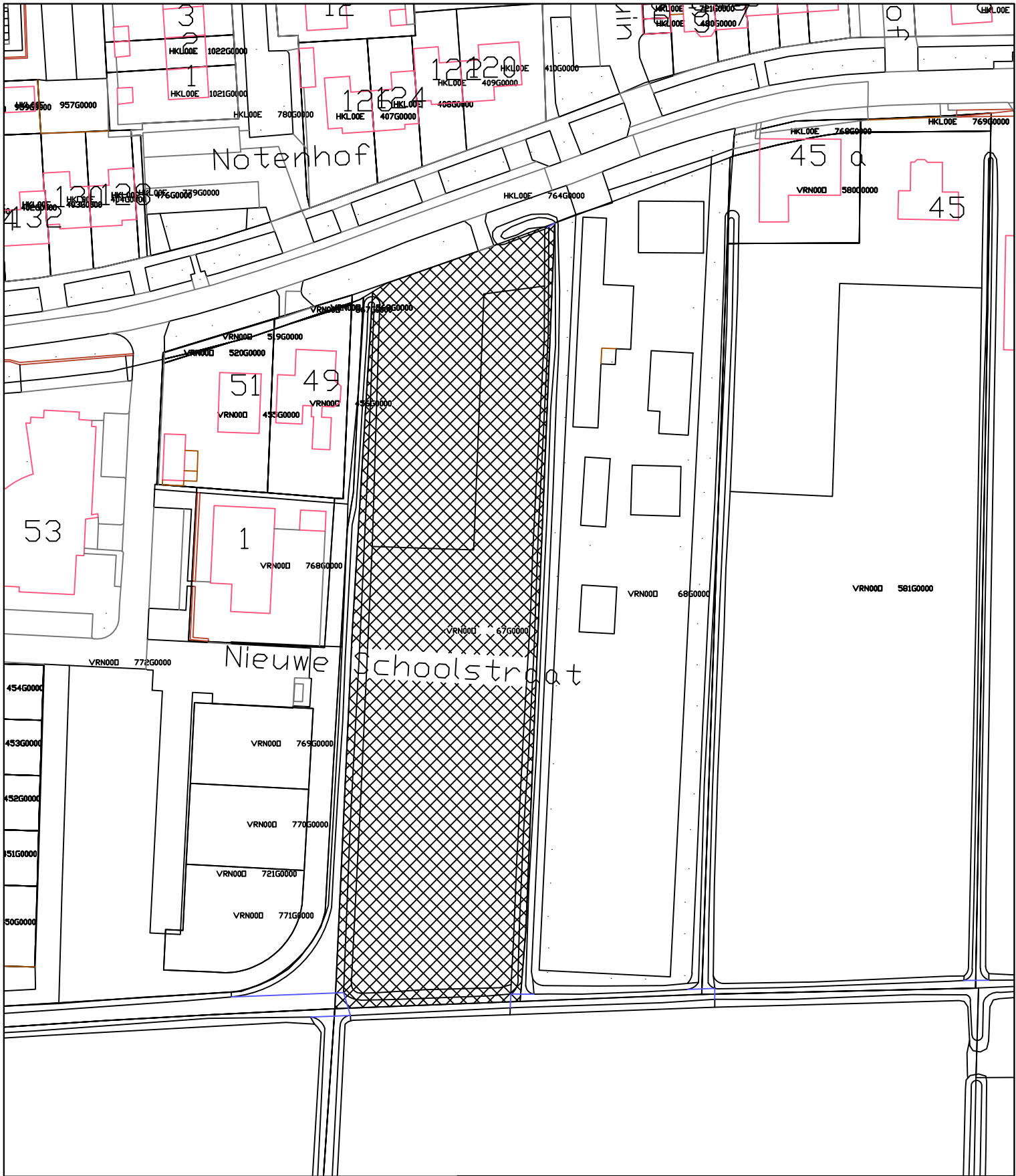
GETEKEND:  
 IW  
 DATUM:  
 03-08-2023

SCHAAL:  
 1:1000  
 FORMAAT:  
 A4

BESTEK:  
 2023-051  
 STATUS:

ARCH.NR:  
 2023-051  
 BLAD:  
 1 van 1





Te verpachten percelen:  
Kad. gem. VRN00, sectie O  
nummer 67

Opp.totaal ca. 5390 m2




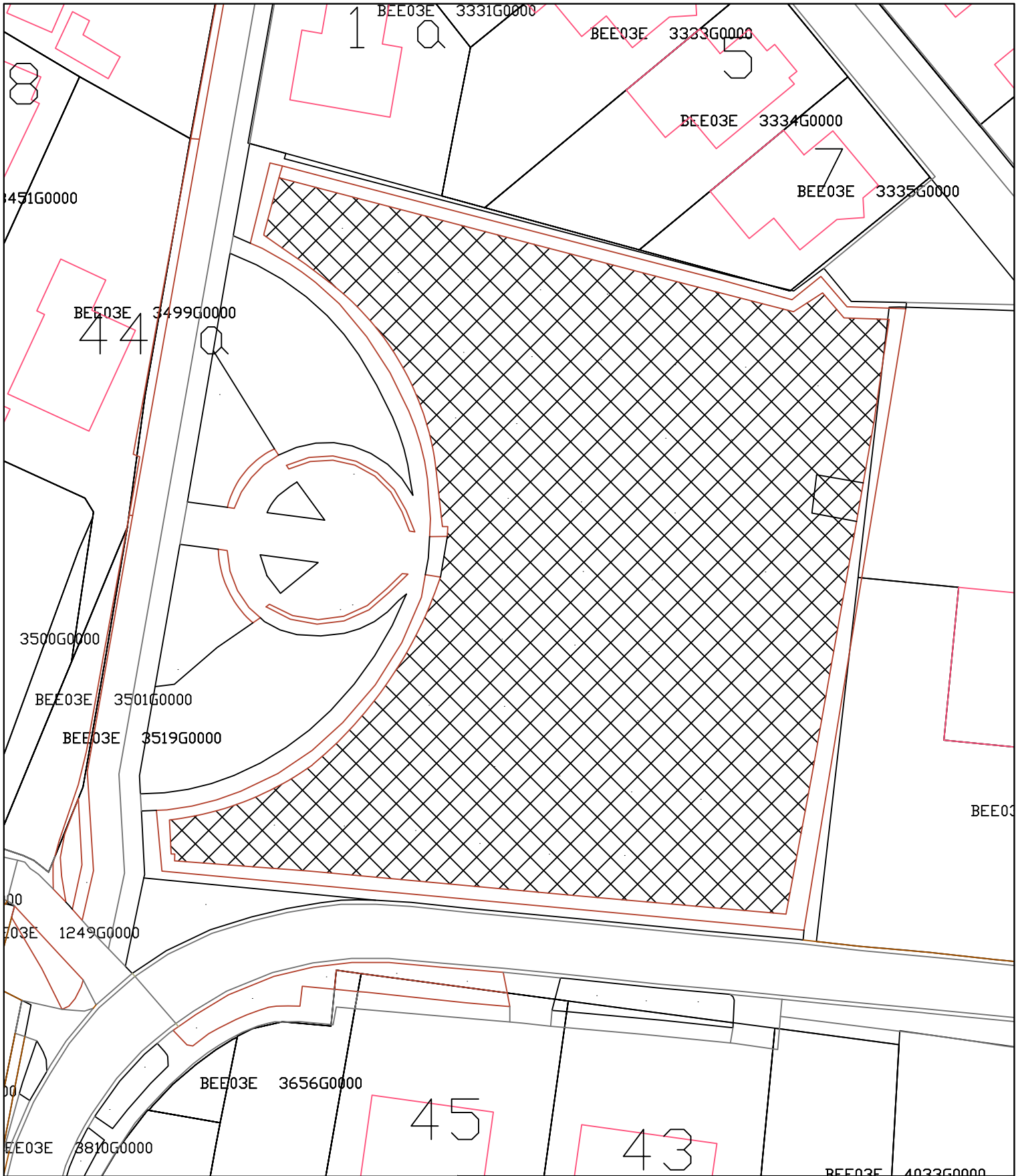
Gemeente West Betuwe  
Kuipershof 2  
4191KH Geldermalsen  
[www.westbetuwe.nl](http://www.westbetuwe.nl)

Fysiek Domein  
Vastgoed en Grond

ONDERWERP:

Gemeente West Betuwe  
Te verpachten percelen grond:  
Nieuwe Schoolstraat  
Spijk

GETEKEND: IW	SCHAAL: 1:1000	BESTEK:	ARCH.NR: 2024-046
DATUM: 15-10-2024	FORMAAT: A4	STATUS:	BLAD: 1 van 1



Te verpachten percelen:  
Kad. gem. BEE, sectie E  
nummer 3520 ged

Opp.totaal ca. 2991 m2



GEMEENTE  
**WEST  
BETUWE**


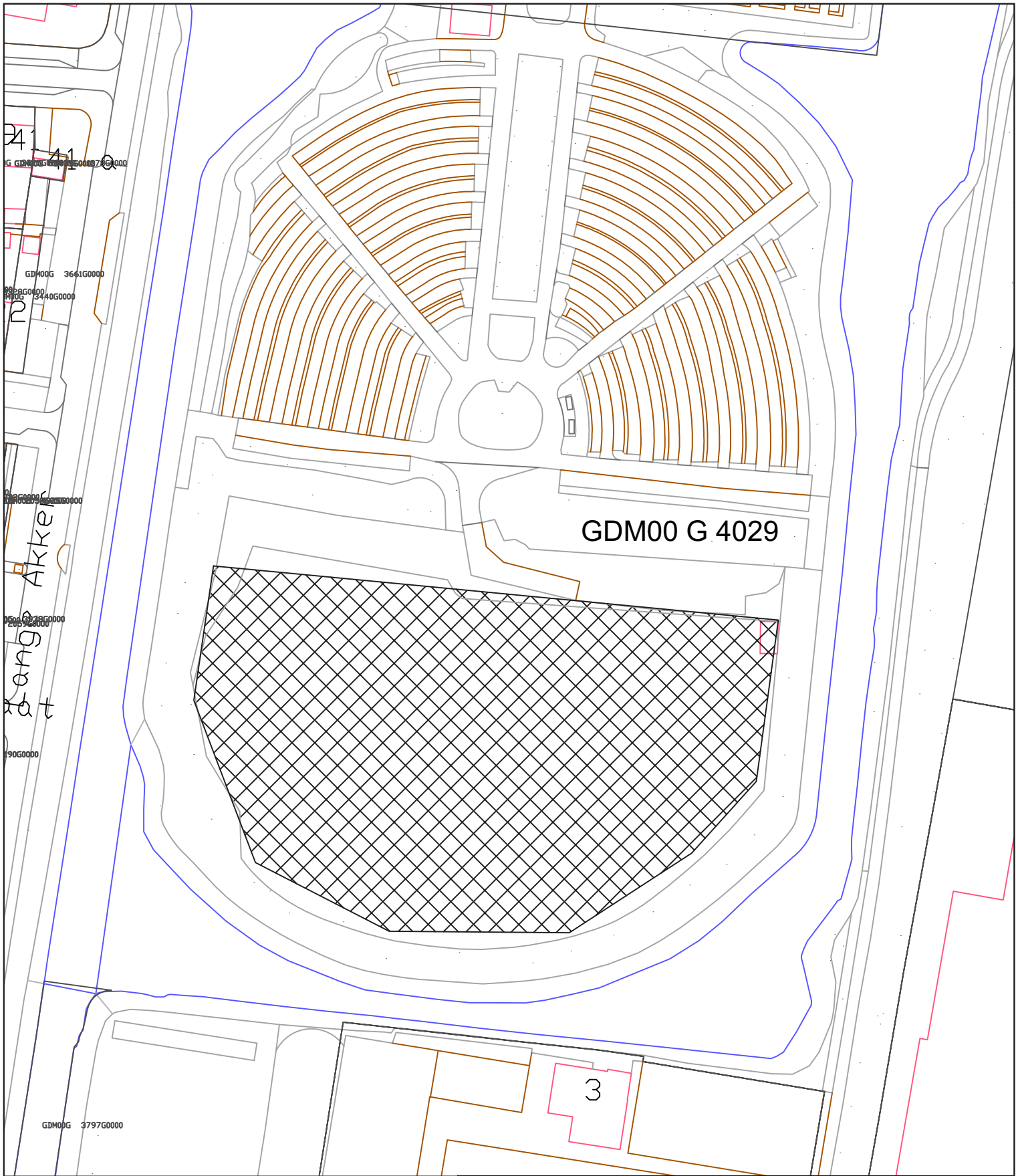
Gemeente West Betuwe  
Kuipershof 2  
4191KH Geldermalsen  
[www.westbetuwe.nl](http://www.westbetuwe.nl)

Fysiek Domein  
Vastgoed en Grond

ONDERWERP:

Gemeente West Betuwe  
Te verpachten percelen grond:  
Voorstraat 134  
Beesd

GETEKEND: IW	SCHAAL: 1:500	BESTEK:	ARCH.NR: 2024-047
DATUM: 15-10-2024	FORMAAT: A4	STATUS:	BLAD: 1 van 1



Te verpachten percelen:  
 Kad. gem. GDM, sectie G  
 nummer 4029 gedeeltelijk  
 Opp.totaal ca. 6500 m<sup>2</sup>



Gemeente West Betuwe  
 Kuipershof 2  
 4191KH Geldermalsen  
[www.westbetuwe.nl](http://www.westbetuwe.nl)

Fysiek Domein  
 Vastgoed en grond

ONDERWERP:

Gemeente West Betuwe  
 Te verpachten percelen grond:

Begraafplaats de Lange Akker Geldermalsen			
GETEKEND: IW	SCHAAL: 1:1000	BESTEK:	ARCH.NR: 2023-023
DATUM: 01-05-2023	FORMAAT: A4	STATUS:	BLAD: