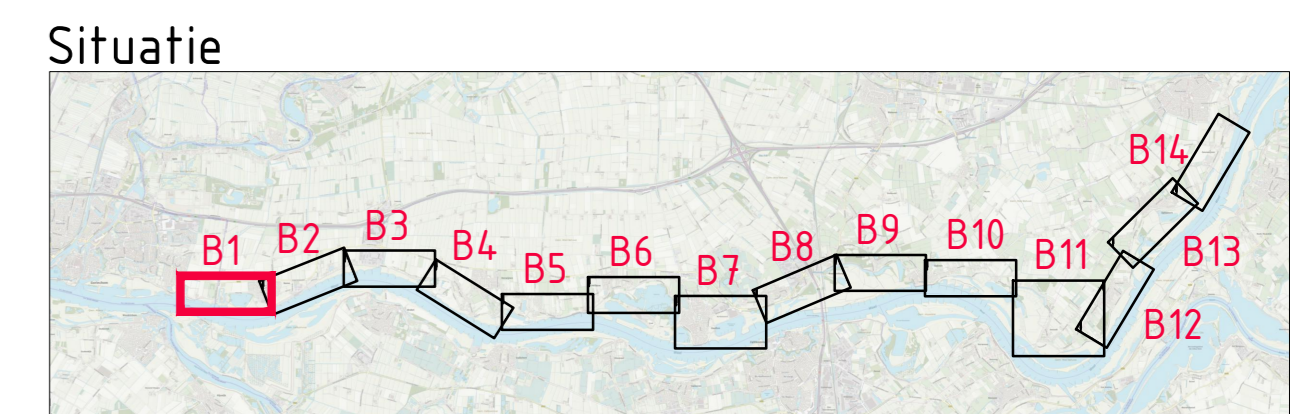


### Legenda

- fietspad
- gemeente grens 'West Betuwe'
- nieuwe wegindeling zone 30
- nieuwe wegindeling zone 60
- ✕ N-L-W lichtmast nieuw (-L = landzijde, en -W = waterzijde)
- ✕ V-L-W lichtmast verwijderen (-L = landzijde, en -W = waterzijde)
- ✕ B-L-W lichtmast bestaan (-L = landzijde, en -W = waterzijde)
- ✕ X-Y lichtmast verplaatsen van X naar Y
- D-30-60-D-V locatie drempel (-30 = zone 30km/h, en -60 = zone 60km/h) (-D = drempel, en V = vlak)
- D-D-V-P locatie overgang van 30km/h naar 50/60km/h (-D = drempel, V = vlak en P = plateau)
- R-D-V-P locatie beleevings / rustpunt (-D = drempel, V = vlak en P = plateau)
- K locatie kruispunt geen drempels maar een contrasterende kleur of materiaal
- P-V locatie plateau, (-V deels visueel)



Gebouwlocatie en afmetingen ter indicatie, maten kunnen afwijken  
 Maten in meters, tenzij anders vermeld  
 Peilmaten in meters f.o.v. N.A.P., tenzij anders vermeld  
 Materialen in mm, tenzij anders vermeld  
 Diameters in mm, tenzij anders vermeld

**ADCI** Adviesbureau voor Civiele techniek, Infrastructuur en Milieu

Rembrandtlaan 650  
 3962 AM Siedrecht  
 Telefoon: +31 (0) 47750  
 Email: algemeen@adci.nl

**Concept**

Project: Dijkversterking met snelheidsmaatregelen te Gemeente West Betuwe

Opdrachtgever: Gemeente West Betuwe

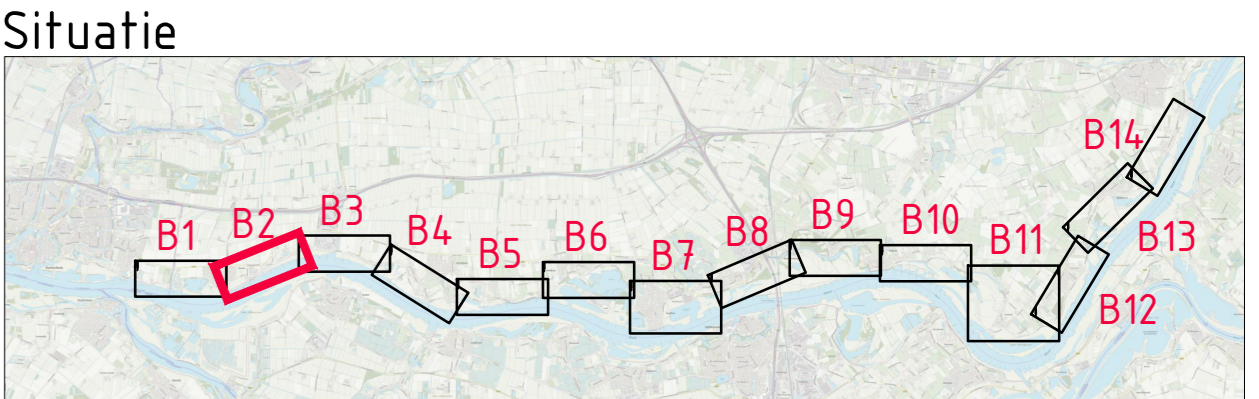
Onderdeel: Situatie te maken werk Blad 1 werkzaamheden en snelheidsremmende maatregelen

Rev.	Wijziging	Dat.	Get.	Acc.	Projectnummer	Tekeningnummer	Formaat
A.	diverse aanpassingen	19-01-2022	PM	PvD	20210524	30-1	A2 x 1189
B.	aanpassing Haften	24-01-2022	PM	PvD	Besteknummer	Bijlagennummer	Schaal
C.	aanpassing locatie plateau	26-01-2022	PM	PvD	xxx	---	1:2500
D.	diverse wijzigingen	28-10-2022	DG	PvD	Get. Gez. Acc. Datum	Bestandsnaam	
					PM PvD PvD	05-01-2022	20210524-C30.dwg



### Legenda

	fietspad
	gemeente grens 'West Betuwe'
	nieuwe wegindeling zone 30
	nieuwe wegindeling zone 60
	N-L-W lichtmast nieuw (-L = landzijde, en -W = waterzijde)
	V-L-W lichtmast verwijderen (-L = landzijde, en -W = waterzijde)
	B-L-W lichtmast bestaan (-L = landzijde, en -W = waterzijde)
	X-Y lichtmast verplaatsen van X naar Y
	D-30-60-D-V locatie drempel (-30 = zone 30km/h, en -60 = zone 60km/h) (-D = drempel, en V = vlak)
	D-D-V-P locatie overgang van 30km/h naar 50/60km/h (-D = drempel, V = vlak en P = plateau)
	R-D-V-P locatie beleevings / rustpunt (-D = drempel, V = vlak en P = plateau)
	K locatie kruispunt geen drempels maar een contrasterende kleur of materiaal
	P-V locatie plateau, (-V deels visueel)



Gebouwlocatie en afmetingen ter indicatie, maten kunnen afwijken  
 Maten in meters, tenzij anders vermeld  
 Peilmaten in meters f.o.v. N.A.P., tenzij anders vermeld  
 Materialen in mm, tenzij anders vermeld  
 Diameters in mm, tenzij anders vermeld

**ADCIM** Adviesbureau voor Civiele techniek, Infrastructuur en Milieu  
 Rembrandtlaan 650  
 3362 AW Siedrecht  
 Telefoon: +31 (0)4 677500  
 Email: algemeen@adcim.nl

**Concept**

Project: Dijkversterking met snelheidsmaatregelen te Gemeente West Betuwe

Opdrachtgever: Gemeente West Betuwe

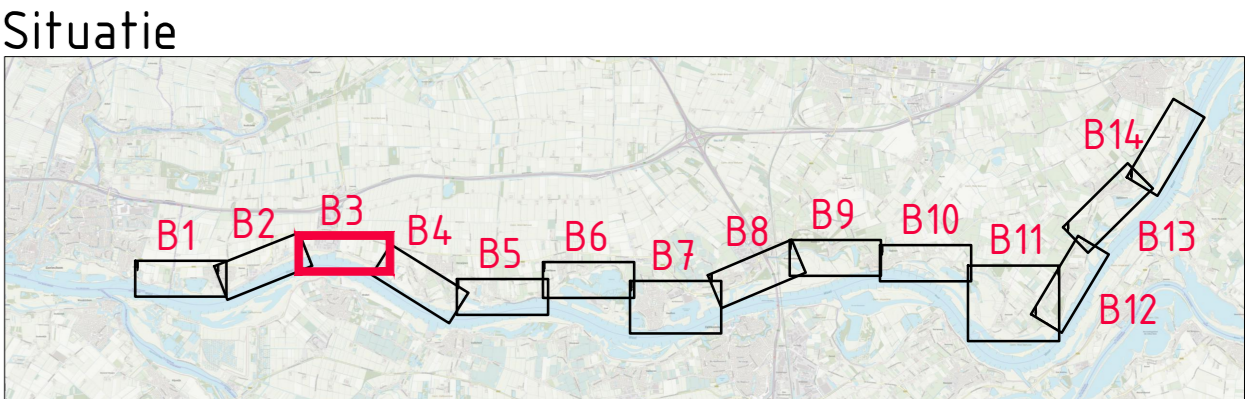
Onderdeel: Situatie te maken werk Blad 2 werkzaamheden en snelheidsremmende maatregelen

Rev.	Wijziging	Dat.	Get.	Acc.	Projectnummer	Tekeningnummer	Formaat
A.	diverse aanpassingen	19-01-2022	PM	PvDl	20210524	30-2	A2 x 1189
B.	aanpassing Haafden	24-01-2022	PM	PvDl	Besteknummer	Bijlagennummer	Schaal
C.	aanpassing locatie plateau	26-01-2022	PM	PvDl	xxx	---	1:2500
D.	diverse wijzigingen	28-10-2022	DG	PvDl	Get. Gez. Acc.	Datum	Bestandsnaam
				PM	PvDl	PvDl	05-01-2022   20210524_C30.dwg



### Legenda

- fietspad
- gemeente grens 'West Betuwe'
- nieuwe wegindeling zone 30
- nieuwe wegindeling zone 60
- ✕ N-L-W lichtmast nieuw (-L = landzijde, en -W = waterzijde)
- ✕ V-L-W lichtmast verwijderen (-L = landzijde, en -W = waterzijde)
- ✕ B-L-W lichtmast bestaand (-L = landzijde, en -W = waterzijde)
- ✕ X-Y lichtmast verplaatsen van X naar Y
- D-30-60-D-V locatie drempel (-30 = zone 30km/h, en -60 = zone 60km/h) (-D = drempel, en V = vlak)
- D-D-V-P locatie overgang van 30km/h naar 50/60km/h (-D = drempel, V = vlak en P = plateau)
- R-D-V-P locatie beleavings / rustpunt (-D = drempel, V = vlak en P = plateau)
- K locatie kruispunt geen drempels maar een contrasterende kleur of materiaal
- P-V locatie plateau, (-V deels visueel)



Gebouwlocatie en afmetingen ter indicatie, maten kunnen afwijken  
 Maten in meters, tenzij anders vermeld  
 Peilmaten in meters f.o.v. N.A.P., tenzij anders vermeld  
 Materialen in mm, tenzij anders vermeld  
 Diameters in mm, tenzij anders vermeld

**ADICM** Adviesbureau voor Civiele techniek, Infrastructuur en Milieu

Rembrandtlaan 650  
 3362 AW Siedrecht  
 Telefoon: +31 (0) 475 671500  
 Email: algemeen@adicm.nl

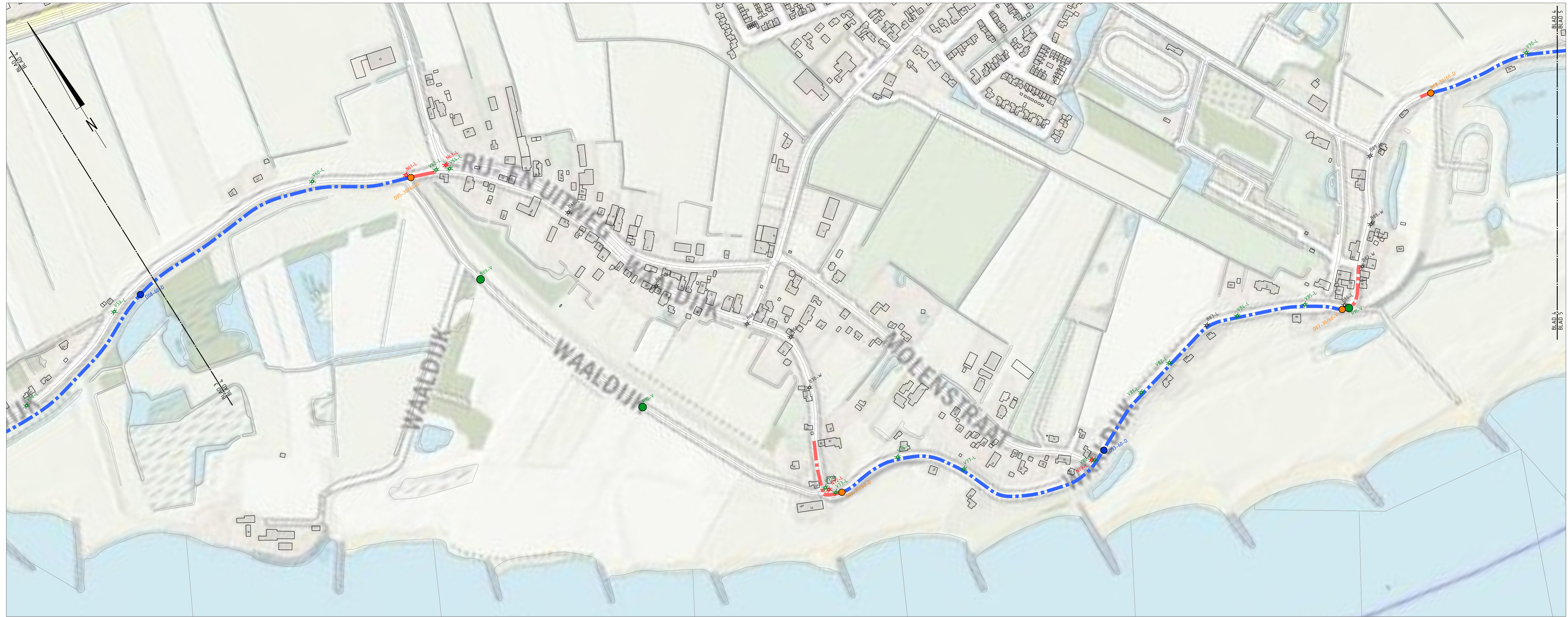
## Concept

Project: Dijkversterking met snelheidsmaatregelen te Gemeente West Betuwe

Opdrachtgever: Gemeente West Betuwe

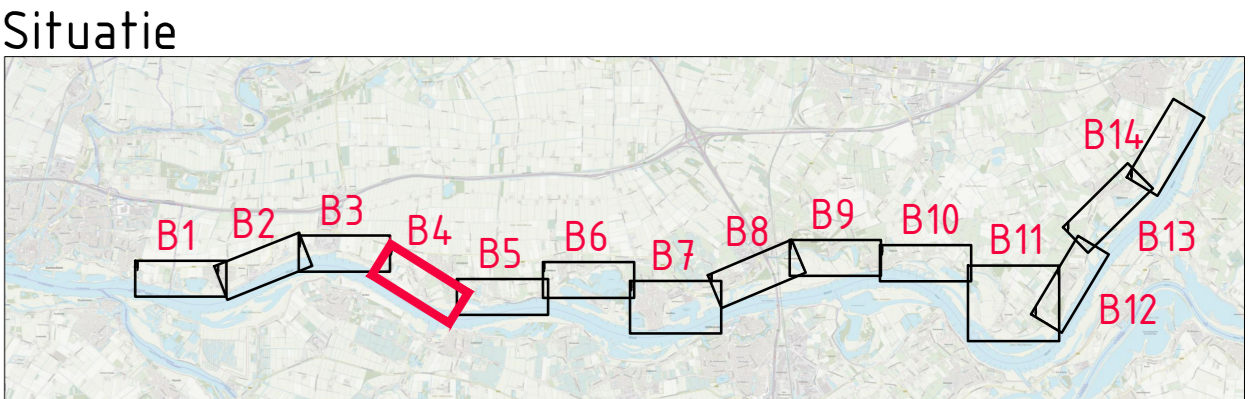
Onderdeel: Situatie te maken werk Blad 3 werkzaamheden en snelheidsremmende maatregelen

Rev.	Wijziging	Dat.	Get.	Acc.	Projectnummer	Tekeningnummer	Formaat
A	diverse aanpassingen	19-01-2022	PM	PvD	20210524	30-3	A2 x 1189
B	aanpassing Haften	24-01-2022	PM	PvD	Besteknummer	Bijlagennummer	Schaal
C	aanpassing locatie plateau	26-01-2022	PM	PvD	xxx	---	1:2500
D	diverse wijzigingen	28-10-2022	DG	PvD	Get. Gez. Acc.	Datum	Bestandsnaam
			PM	PvD	PvD	05-01-2022	20210524-C30.dwg



### Legenda

- fietspad
- gemeente grens 'West Betuwe'
- nieuwe wegindeling zone 30
- nieuwe wegindeling zone 60
- ✖ N-L-W lichtmast nieuw (-L = landzijde, en -W = waterzijde)
- ✖ V-L-W lichtmast verwijderen (-L = landzijde, en -W = waterzijde)
- ✖ B-L-W lichtmast bestaand (-L = landzijde, en -W = waterzijde)
- ✖ X-Y lichtmast verplaatsen van X naar Y
- D-30-60-D-V locatie drempel (-30 = zone 30km/h, en -60 = zone 60km/h) (-D = drempel, en V = vlak)
- D-30-60-P locatie overgang van 30km/h naar 50/60km/h (-D = drempel, V = vlak en P = plateau)
- R-D-V-P locatie beleevings / rustpunt (-D = drempel, V = vlak en P = plateau)
- K locatie kruispunt geen drempels maar een contrasterende kleur of materiaal
- P-V locatie plateau, (-V deels visueel)



Gebouwlocatie en afmetingen ter indicatie, maten kunnen afwijken  
 Maten in meters, tenzij anders vermeld  
 Peilmaten in meters f.o.v. N.A.P., tenzij anders vermeld  
 Materialen in mm, tenzij anders vermeld  
 Diameters in mm, tenzij anders vermeld

**ADCI** Adviesbureau voor Civiele techniek, Infrastructuur en Milieu

Rembrandtlaan 650  
 3362 AM Siedrecht  
 Telefoon: +31 (0) 475 677500  
 Email: algemeen@adci.nl

## Concept

Project: **Dijkversterking met snelheidsmaatregelen te Gemeente West Betuwe**

Opdrachtgever: **Gemeente West Betuwe**

Onderdeel: **Situatie te maken werk Blad 4 werkzaamheden en snelheidsremmende maatregelen**

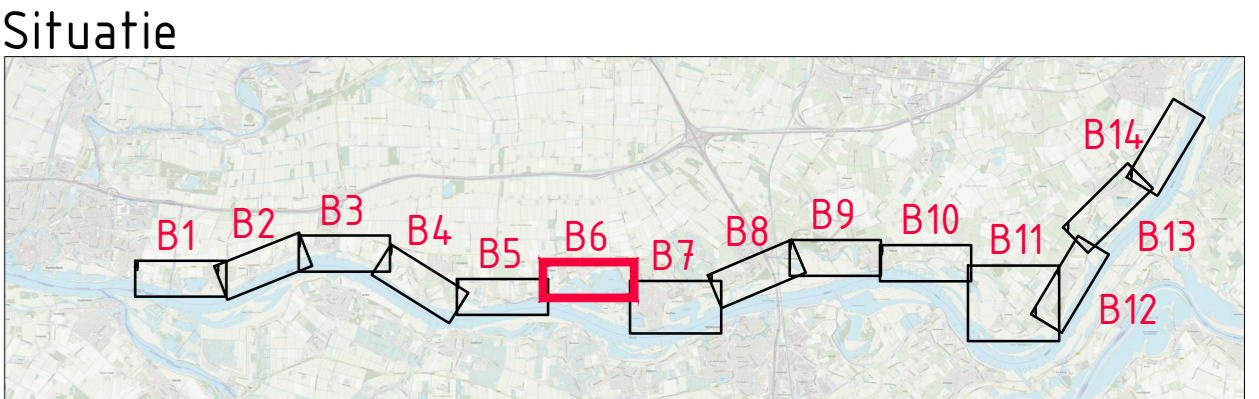
Rev.	Wijziging	Dat.	Get.	Acc.	Projectnummer	Tekeningnummer	Formaat	
A.	diverse aanpassingen	19-01-2022	PM	PvD.	20210524	30-4	A2 x 1189	
B.	aanpassing Haften	24-01-2022	PM	PvD.	Besteknummer	Bijlagennummer	Schaal	
C.	aanpassing locatie plateau	26-01-2022	PM	PvD.	xxx	---	1:2500	
D.	diverse wijzigingen	28-10-2022	DG	PvD.	Get. Gez. Acc.	Datum	Bestandsnaam	
				PM	PvD.	PvD.	05-01-2022	20210524_C30.dwg





### Legenda

- fietspad
- gemeente grens 'West Betuwe'
- nieuwe wegindeling zone 30
- nieuwe wegindeling zone 60
- ✕ N-L-W lichtmast nieuw (-L = landzijde, en -W = waterzijde)
- ✕ V-L-W lichtmast verwijderen (-L = landzijde, en -W = waterzijde)
- ✕ B-L-W lichtmast bestaand (-L = landzijde, en -W = waterzijde)
- ✕ X-Y lichtmast verplaatsen van X naar Y
- D-30-60-D-V locatie drempel (-30 = zone 30km/h, en -60 = zone 60km/h) (-D = drempel, en V = vlak)
- D-D-V-P locatie overgang van 30km/h naar 50/60km/h (-D = drempel, V = vlak en P = plateau)
- R-D-V-P locatie beleevings / rustpunt (-D = drempel, V = vlak en P = plateau)
- K locatie kruispunt geen drempels maar een contrasterende kleur of materiaal
- P-V locatie plateau, (-V deels visueel)



Gebouwlocatie en afmetingen ter indicatie, maten kunnen afwijken  
 Maten in meters, tenzij anders vermeld  
 Peilmaten in meters f.o.v. N.A.P., tenzij anders vermeld  
 Materialen in mm, tenzij anders vermeld  
 Diameters in mm, tenzij anders vermeld

**ADCI** Adviesbureau voor Civiele techniek, Infrastructuur en Milieu

Rembrandtlaan 650  
 3362 AW Siedrecht  
 Telefoon: +31 (0) 477500  
 Email: algemeen@adci.nl

## Concept

Project: **Dijkversterking met snelheidsmaatregelen te Gemeente West Betuwe**

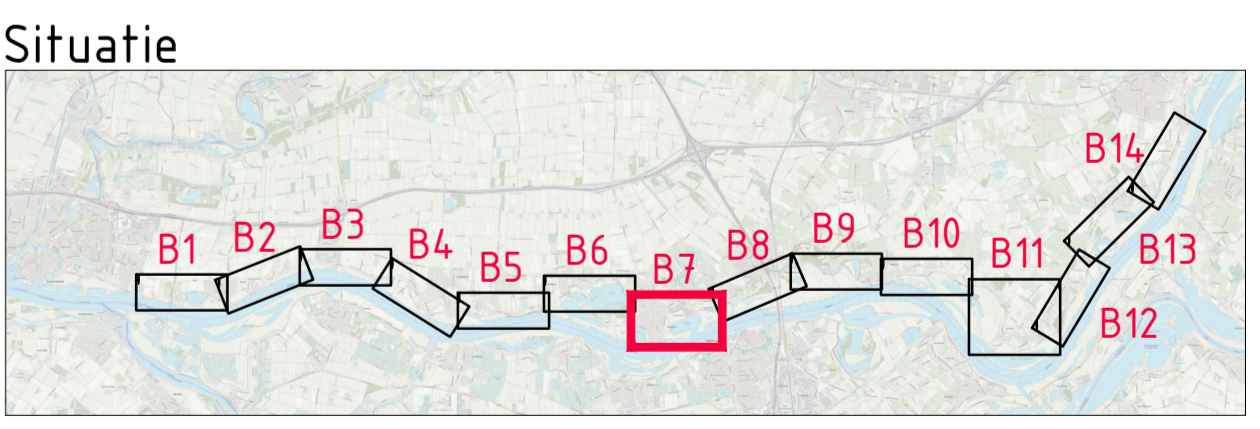
Opdrachtgever: **Gemeente West Betuwe**

Onderdeel: **Situatie te maken werk Blad 6 werkzaamheden en snelheidsremmende maatregelen**

Rev.	Wijziging	Dat.	Get.	Acc.	Projectnummer	Tekeningnummer	Formaat
A.	diverse aanpassingen	19-01-2022	PM	PvdL	20210524	30-6	A2 x 1189
B.	aanpassing Haften	24-01-2022	PM	PvdL	Besteknummer	Bijagenummer	Schaal
C.	aanpassing locatie plateau	26-01-2022	PM	PvdL	xxx	---	1:2500
D.	diverse wijzigingen	28-10-2022	DG	PvdL	Get. Gez. Acc.	Datum	Bestandsnaam
			PM	PvdL	PvdL	05-01-2022	20210524-C30.dwg



- Legenda**
- fietspad
  - gemeente grens 'West Betuwe'
  - nieuwe wegindeling zone 30
  - nieuwe wegindeling zone 60
  - ✕ N-L-W lichtmast nieuw (-L = landszijde, en -W = waterszijde)
  - ✕ V-L-W lichtmast verwijderen (-L = landszijde, en -W = waterszijde)
  - ✕ B-L-W lichtmast bestaand (-L = landszijde, en -W = waterszijde)
  - ✕ X-Y lichtmast verplaatsen van X naar Y
  - D-30-60-D-V locatie drempel (-30 = zone 30km/h, en -60 = zone 60km/h) (-D = drempel, en V = viak)
  - D-D-V-P locatie overgang van 30km/h naar 50/60km/h (-D = drempel, V = viak en P = plateau)
  - R-D-V-P locatie belevings / rustpunt (-D = drempel, V = viak en P = plateau)
  - K locatie kruispunt geen drempels maar een contrasterende kleur of materiaal
  - P-V locatie plateau, (-V deels visueel)



Geboulocate en afmetingen ter indicatie, maten kunnen afwijken  
 Maten in meters, tenzij anders vermeld  
 Positionen in meters t.o.v. N.A.P., tenzij anders vermeld  
 Materialen in mm, tenzij anders vermeld  
 Diameters in mm, tenzij anders vermeld

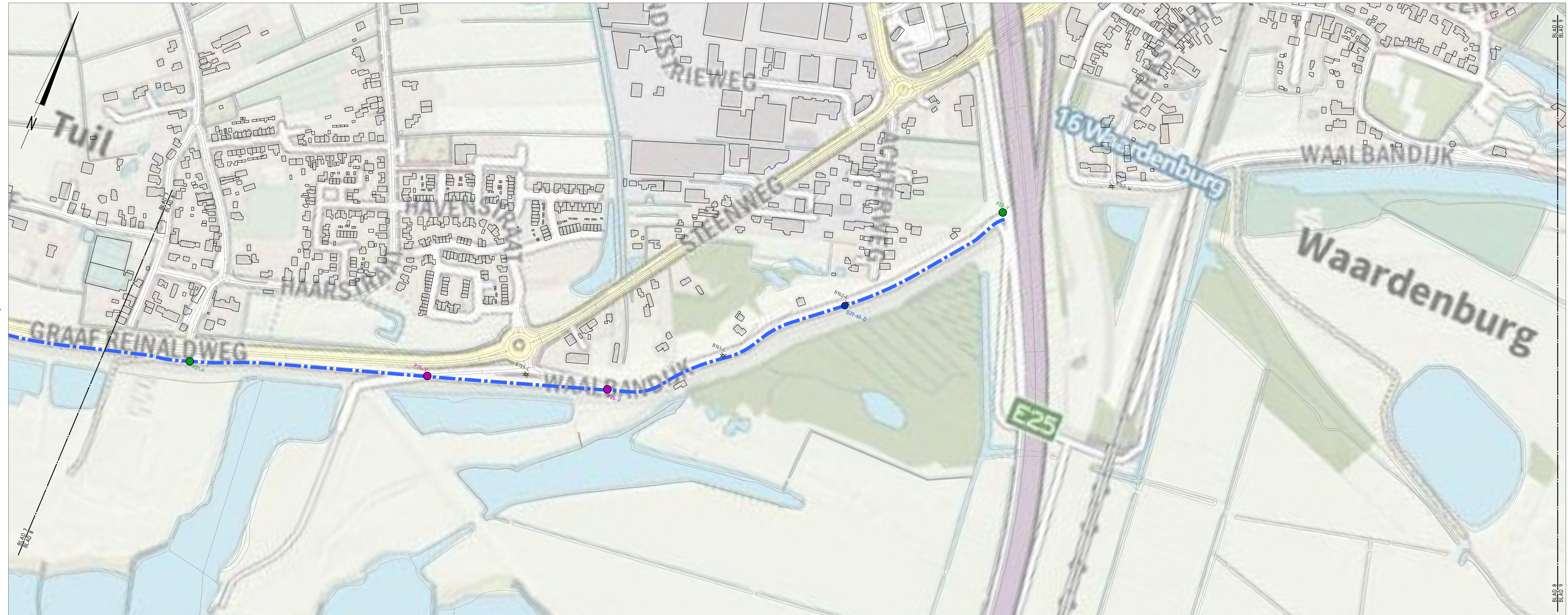
**ADCIM** Adviesbureau voor Civiele techniek, Infrastructuur en Milieu  
 Rembrandtlaan 656  
 3962 AW Sluisrecht  
 Telefoon: +31 (0) 47506  
 Email: algemeen@adcim.nl

Project: **Dijkversterking met snelheidsmaatregelen te Gemeente West Betuwe** **Concept**

Oprachtgever: **Gemeente West Betuwe**

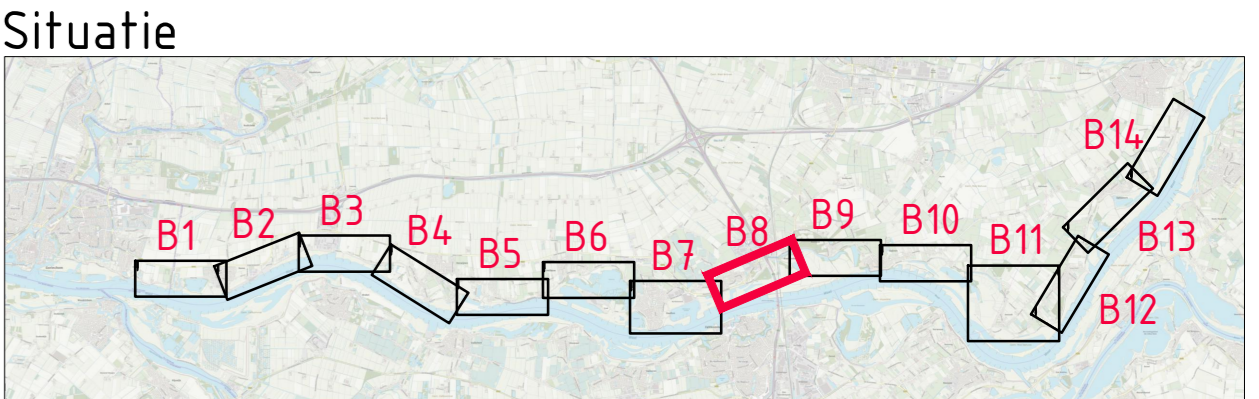
Onderdeel: **Situatie te maken werk Blad 7 werkzaamheden en snelheidsremmende maatregelen**

Rev.	Wijziging	Datum	Get.	Acc.	Projectnummer	Tekeningnummer	Formaat	
A	diverse aanpassingen	19-01-2022	01M	PrvL	20210526	35-7	A1 - 1189	
B	aangepassing Haaften	24-01-2022	01M	PrvL	Bestelnnummer	Bijlagennummer	Schaal	
C	aangepassing locatie plateau	25-01-2022	01M	PrvL	Lxx	---	1:2500	
D	diverse wijzigingen	26-10-2022	05	PrvL	Get. Get. Acc.	Datum	Bestelnnummer	
					01M	PrvL	05-01-2022	20210526-C30.dwg



### Legenda

- fietspad
- gemeente grens 'West Betuwe'
- nieuwe wegindeling zone 30
- nieuwe wegindeling zone 60
- ✱ N-L-W lichtmast nieuw (-L = landzijde, en -W = waterzijde)
- ✱ V-L-W lichtmast verwijderen (-L = landzijde, en -W = waterzijde)
- ✱ B-L-W lichtmast bestaand (-L = landzijde, en -W = waterzijde)
- ✱ X-Y lichtmast verplaatsen van X naar Y
- D-30-60-D-V locatie drempel (-30 = zone 30km/h, en -60 = zone 60km/h) (-D = drempel, en V = vlak)
- D-D-V-P locatie overgang van 30km/h naar 50/60km/h (-D = drempel, V = vlak en P = plateau)
- R-D-V-P locatie beleevings / rustpunt (-D = drempel, V = vlak en P = plateau)
- K locatie kruispunt geen drempels maar een contrasterende kleur of materiaal
- P-V locatie plateau, (-V deels visueel)



Gebouwlocatie en afmetingen ter indicatie, maten kunnen afwijken  
 Maten in meters, tenzij anders vermeld  
 Peilmaten in meters f.o.v. N.A.P., tenzij anders vermeld  
 Materialen in mm, tenzij anders vermeld  
 Diameters in mm, tenzij anders vermeld

**ADCI** Adviesbureau voor Civiele techniek, Infrastructuur en Milieu

Rembrandtlaan 650  
 3362 AW Siedrecht  
 Telefoon: +31 (0) 477 500  
 Email: algemeen@adci.nl

## Concept

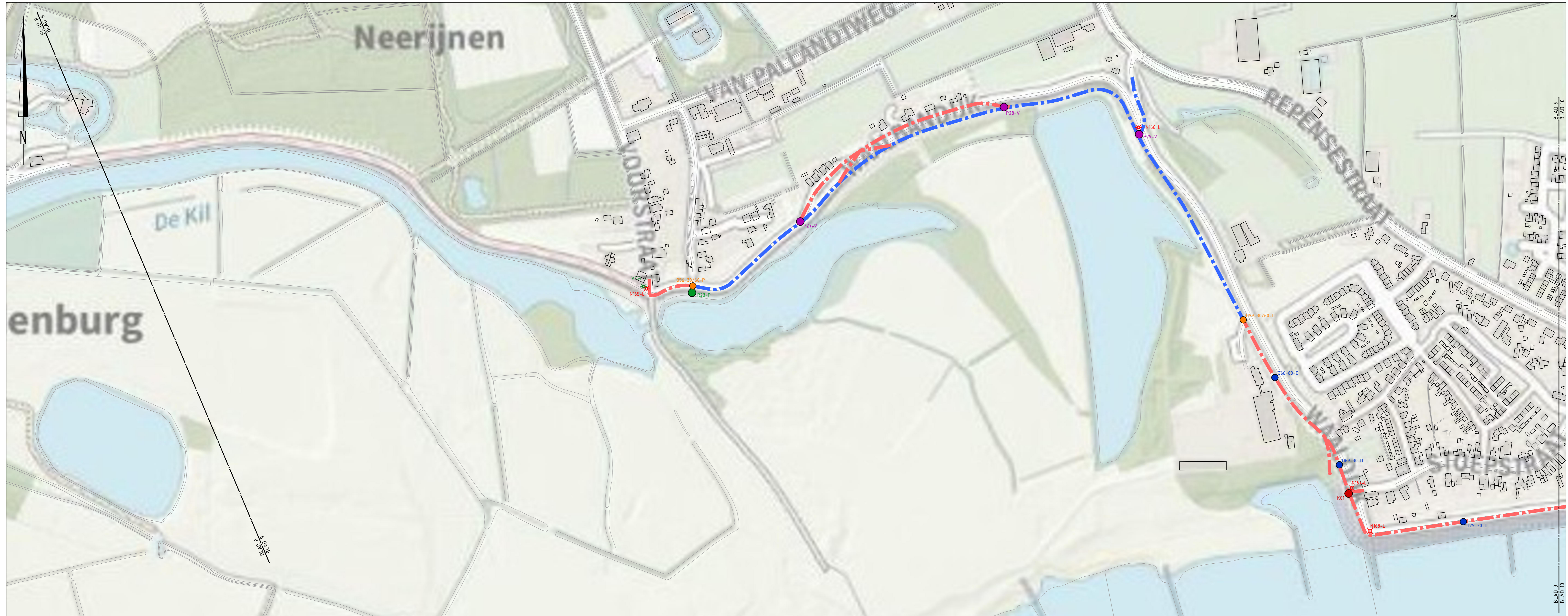
Project: **Dijkversterking met snelheidsmaatregelen te Gemeente West Betuwe**

Opdrachtgever: **Gemeente West Betuwe**

Onderdeel: **Situatie te maken werk Blad 8 werkzaamheden en snelheidsremmende maatregelen**

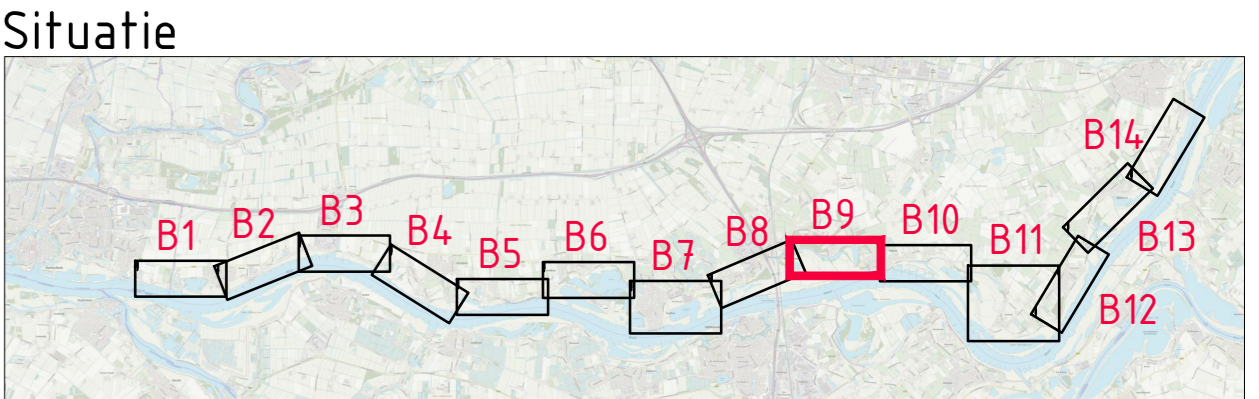
Rev.	Wijziging	Dat.	Get.	Acc.	Projectnummer	Tekeningnummer	Formaat
A.	diverse aanpassingen	19-01-2022	PM	PvD	20210524	30-B	A2 x 1189
B.	aanpassing Haafden	24-01-2022	PM	PvD	Besteknummer	Bijlagennummer	Schaal
C.	aanpassing locatie plateau	26-01-2022	PM	PvD	xxx	---	1:2500
D.	diverse wijzigingen	28-10-2022	DG	PvD	Get. Gez. Acc. Datum	---	Bestandsnaam
					PM PvD PvD	05-01-2022	20210524_C30.dwg





### Legenda

- fietspad
- gemeente grens 'West Betuwe'
- nieuwe wegindeling zone 30
- nieuwe wegindeling zone 60
- ✖ N-L-W lichtmast nieuw (-L = landzijde, en -W = waterzijde)
- ✖ V-L-W lichtmast verwijderen (-L = landzijde, en -W = waterzijde)
- ✖ B-L-W lichtmast bestaan (-L = landzijde, en -W = waterzijde)
- ✖ X-Y lichtmast verplaatsen van X naar Y
- D-30-60-D-V locatie drempel (-30 = zone 30km/h, en -60 = zone 60km/h) (-D = drempel, en V = vlak)
- O-D-V-P locatie overgang van 30km/h naar 50/60km/h (-D = drempel, V = vlak en P = plateau)
- R-D-V-P locatie beleevings / rustpunt (-D = drempel, V = vlak en P = plateau)
- K locatie kruispunt geen drempels maar een contrasterende kleur of materiaal
- P-V locatie plateau, (-V deels visueel)



Gebouwlocatie en afmetingen ter indicatie, maten kunnen afwijken  
 Maten in meters, tenzij anders vermeld  
 Pielmaten in meters f.o.v. N.A.P., tenzij anders vermeld  
 Materialen in mm, tenzij anders vermeld  
 Diameters in mm, tenzij anders vermeld

**ADCI** Adviesbureau voor Civiele techniek, Infrastructuur en Milieu

Rembrandtlaan 650  
 3962 AW Siedrecht  
 Telefoon: +31 (0) 477550  
 Email: algemeen@adci.nl

## Concept

Project: Dijkversterking met snelheidsmaatregelen te Gemeente West Betuwe

Opdrachtgever: Gemeente West Betuwe

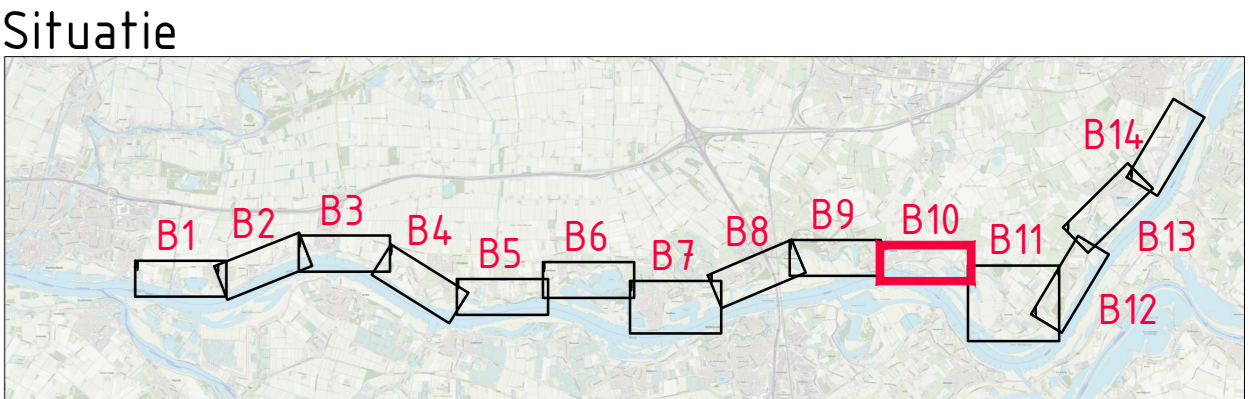
Onderdeel: Situatie te maken werk Blad 9 werkzaamheden en snelheidsremmende maatregelen

Rev.	Wijziging	Dat.	Get.	Acc.	Projectnummer	Tekeningnummer	Formaat	
A.	diverse aanpassingen	19-01-2022	PM	PvdL	20210524	30-9	A2 x 1189	
B.	aanpassing Haften	24-01-2022	PM	PvdL	Besteknummer	Bijlagennummer	Schaal	
C.	aanpassing locatie plateau	26-01-2022	PM	PvdL	xxx	---	1:2500	
D.	diverse wijzigingen	28-10-2022	DG	PvdL	Get. Gez. Acc.	Datum	Bestandsnaam	
				PM	PvdL	PvdL	05-01-2022	20210524_C30.dwg



### Legenda

- fietspad
- gemeente grens 'West Betuwe'
- nieuwe wegindeling zone 30
- nieuwe wegindeling zone 60
- ✕ N-L-W lichtmast nieuw (-L = landzijde, en -W = waterzijde)
- ✕ V-L-W lichtmast verwijderen (-L = landzijde, en -W = waterzijde)
- ✕ B-L-W lichtmast bestaand (-L = landzijde, en -W = waterzijde)
- ✕ X-Y lichtmast verplaatsen van X naar Y
- D-30-60-D-V locatie drempel (-30 = zone 30km/h, en -60 = zone 60km/h) (-D = drempel, en V = vlak)
- D-D-V-P locatie overgang van 30km/h naar 50/60km/h (-D = drempel, V = vlak en P = plateau)
- R-D-V-P locatie beleevings / rustpunt (-D = drempel, V = vlak en P = plateau)
- K locatie kruispunt geen drempels maar een contrasterende kleur of materiaal
- P-V locatie plateau, (-V deels visueel)



Gebouwlocatie en afmetingen ter indicatie, maten kunnen afwijken  
 Maten in meters, tenzij anders vermeld  
 Peilmaten in meters f.o.v. N.A.P., tenzij anders vermeld  
 Materialen in mm, tenzij anders vermeld  
 Diameters in mm, tenzij anders vermeld

**ADCIM** Adviesbureau voor Civiele techniek, Infrastructuur en Milieu  
 Rembrandtlaan 650  
 3362 AM Siedrecht  
 Telefoon: +31 (0) 47 71500  
 Email: algemeen@adcim.nl

**Concept**

Project: **Dijkversterking met snelheidsmaatregelen te Gemeente West Betuwe**

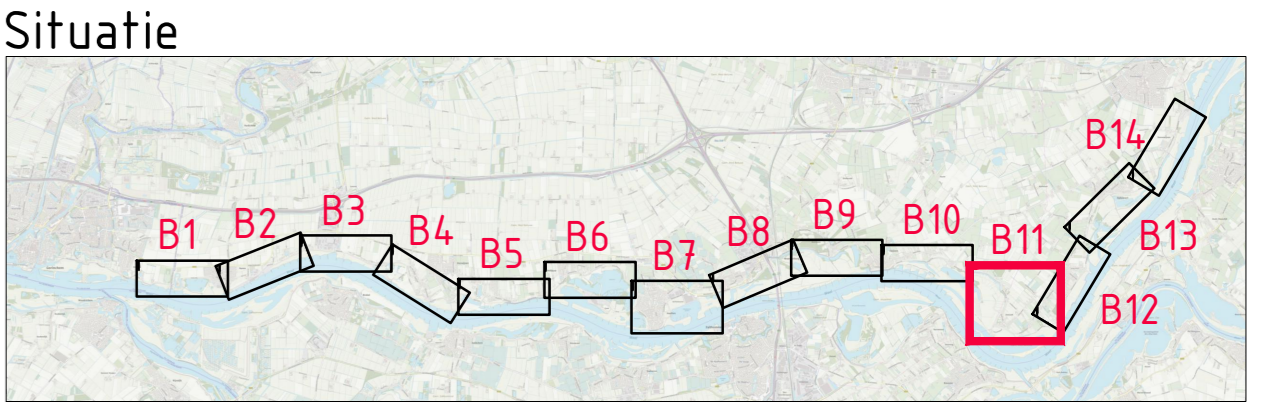
Opdrachtgever: **Gemeente West Betuwe**

Onderdeel: **Situatie te maken werk Blad 10 werkzaamheden en snelheidsremmende maatregelen**

Rev.	Wijziging	Dat.	Get.	Acc.	Projectnummer	Tekeningnummer	Formaat	
A.	diverse aanpassingen	19-01-2022	PM	PvD.	20210524	30-10	A2 x 1189	
B.	aanpassing Haften	24-01-2022	PM	PvD.	Besteknummer	Bijlagennummer	Schaal	
C.	aanpassing locatie plateau	26-01-2022	PM	PvD.	xxx	---	1:2500	
D.	diverse wijzigingen	28-10-2022	DG	PvD.	Get. Gez. Acc.	Datum	Bestandsnaam	
					PM	PvD.	05-01-2022	20210524-C30.dwg



- Legenda**
- fietspad
  - gemeente grens 'West Betuwe'
  - nieuwe wegvoering zone 30
  - nieuwe wegvoering zone 50
  - ✗ N-L-W lichtmast nieuw (L = landzijde, en -W = waterzijde)
  - ✗ V-L-W lichtmast verwijderen (L = landzijde, en -W = waterzijde)
  - ✗ B-L-W lichtmast bestaan (L = landzijde, en -W = waterzijde)
  - ✗ X-Y lichtmast verplaatsen van X naar Y
  - D-30-60-D-V lokale drempel I-30 = zone 30km/h, en -60 = zone 60km/h (L-D = drempel, en V = vlak)
  - D-D-V-P lokale overgang van 30km/h naar 50/60km/h (L-D = drempel, V = vlak en P = plateau)
  - R-D-V-P lokale belevings / rustpunt (L-D = drempel, V = vlak en P = plateau)
  - X lokale kruispunt geen drempels maar een contrasterende kleur of materiaal
  - Y-V lokale plateau, L-V deels visueel



Gebouwdetails en afmetingen ter indicatie, maken kunnen afwijken  
 Maten in meters, tenzij anders vermeld  
 Profielen in meters 1:50, R.A.P., tenzij anders vermeld  
 Materialen in cm, tenzij anders vermeld  
 Omschrijving in de tekening anders vermeld

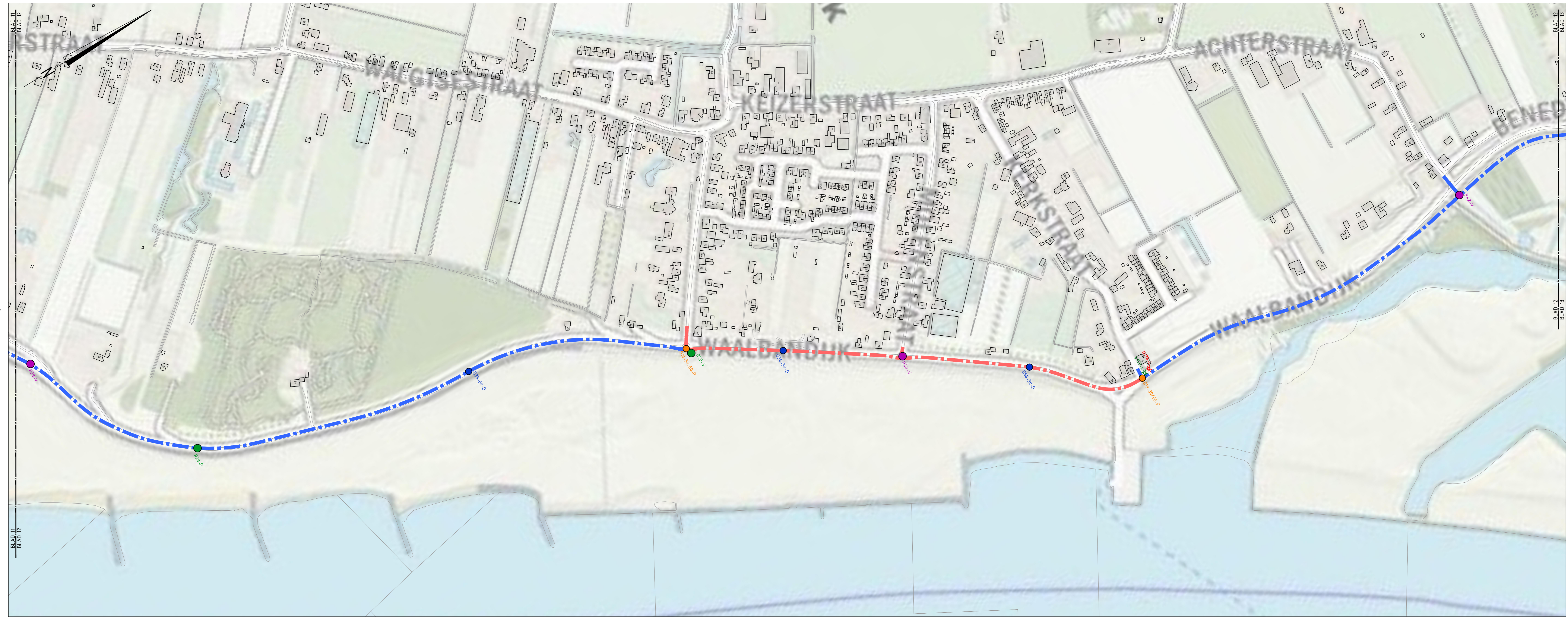
**ADCM** Adviesbureau voor Civiele techniek, Infrastructuur en Milieu Bedrijfsnaam 639  
3925 AR Soestdijk  
Telefoon: +31 (0) 47550  
Email: algemeen@adcm.nl

Project: **Dijkversterking met snelheidsmaatregelen te Gemeente West Betuwe** **Concept**

Opdrachtgever: Gemeente West Betuwe

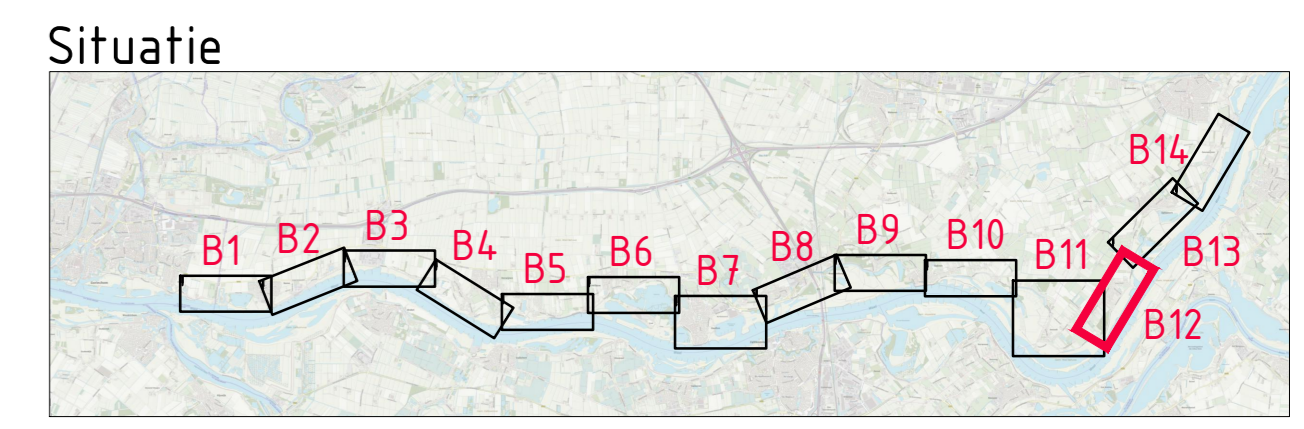
Onderdeel: **Situatie te maken werk Blad 11**  
werkzaamheden en snelheidsremmende maatregelen

Rev.	Wijziging	Dat.	Get.	Ass.	Projectnummer	Tekeningnummer	Formaat
01	Uitvoeren aanpakvoegen	15-01-2022	PM	PM	02019524	03-11	A3
02	Lampvoering plaatsen	15-01-2022	PM	PM	02019524	03-11	A3
03	Lampvoering lokale plateau	15-01-2022	PM	PM	02019524	03-11	A3
04	Uitvoeren wijzigingen	15-01-2022	PM	PM	02019524	03-11	A3



### Legenda

- fietspad
- gemeente grens 'West Betuwe'
- nieuwe wegindeling zone 30
- nieuwe wegindeling zone 60
- ✕ N-L-W lichtmast nieuw (-L = landzijde, en -W = waterzijde)
- ✕ V-L-W lichtmast verwijderen (-L = landzijde, en -W = waterzijde)
- ✕ B-L-W lichtmast bestaan (-L = landzijde, en -W = waterzijde)
- ✕ X-Y lichtmast verplaatsen van X naar Y
- D-30-60-D-V locatie drempel (-30 = zone 30km/h, en -60 = zone 60km/h) (-D = drempel, en V = vlak)
- O-D-V-P locatie overgang van 30km/h naar 50/60km/h (-D = drempel, V = vlak en P = plateau)
- R-D-V-P locatie beleevings / rustpunt (-D = drempel, V = vlak en P = plateau)
- K locatie kruispunt geen drempels maar een contrasterende kleur of materiaal
- P-V locatie plateau, (-V deels visueel)



Gebouwlocatie en afmetingen ter indicatie, maten kunnen afwijken  
 Maten in meters, tenzij anders vermeld  
 Peilmaten in meters f.o.v. N.A.P., tenzij anders vermeld  
 Materialen in mm, tenzij anders vermeld  
 Diameters in mm, tenzij anders vermeld

**ADCM** Adviesbureau voor Civiele techniek, Infrastructuur en Milieu

Rembrandtlaan 650  
 3362 AM Siedrecht  
 Telefoon: +31 (0) 477500  
 Email: algemeen@adcm.nl

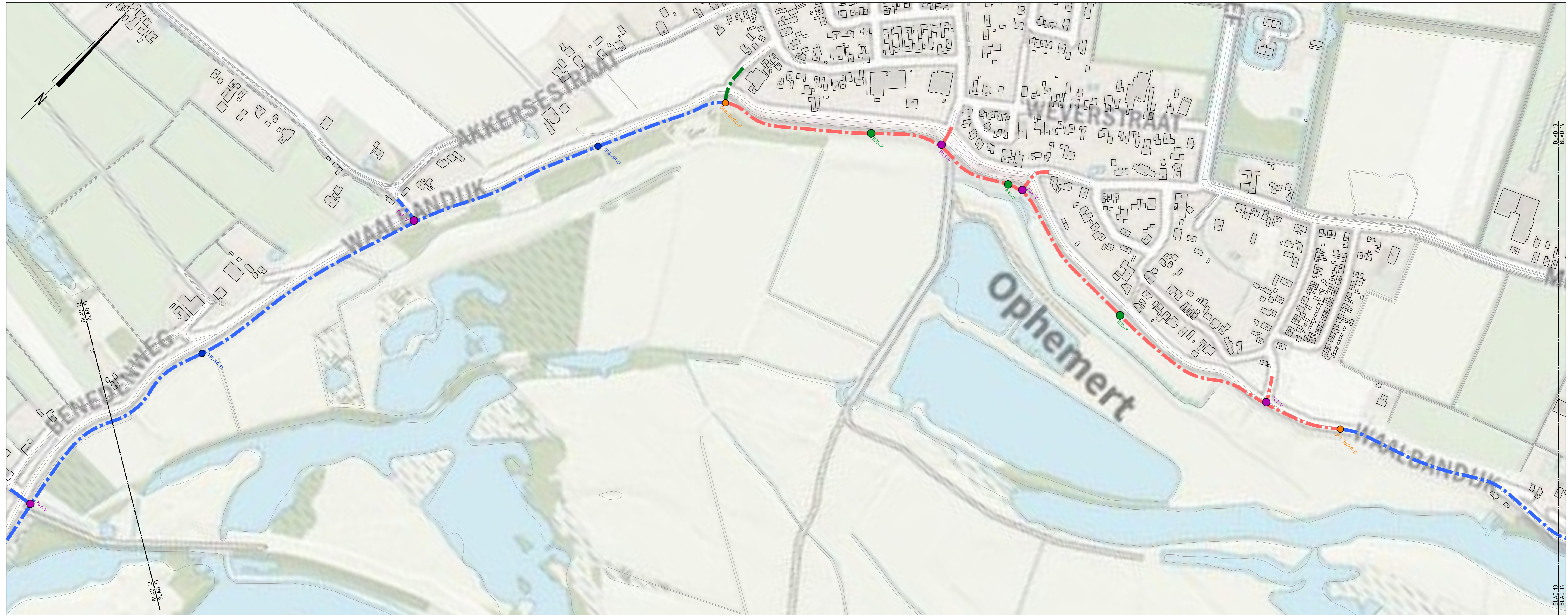
## Concept

Project: Dijkversterking met snelheidsmaatregelen te Gemeente West Betuwe

Opdrachtgever: Gemeente West Betuwe

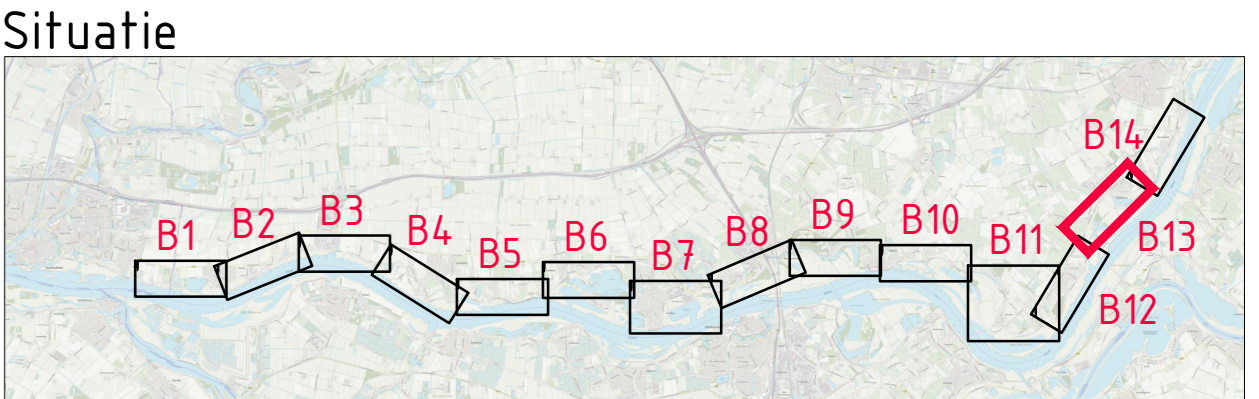
Onderdeel: Situatie te maken werk Blad 12 werkzaamheden en snelheidsremmende maatregelen

Rev.	Wijziging	Dat.	Get.	Acc.	Projectnummer	Tekeningnummer	Formaat	
A.	diverse aanpassingen	19-01-2022	PM	PvdL	20210524	30-12	A2 x 1189	
B.	aanpassing Haften	24-01-2022	PM	PvdL	Besteknummer	Bijlagennummer	Schaal	
C.	aanpassing locatie plateau	26-01-2022	PM	PvdL	xxx	---	1:2500	
D.	diverse wijzigingen	28-10-2022	DG	PvdL	Get. Gez. Acc.	Datum	Bestandsnaam	
					PM	PvdL	05-01-2022	20210524-C30.dwg



### Legenda

- fietspad
- gemeente grens 'West Betuwe'
- nieuwe wegindeling zone 30
- nieuwe wegindeling zone 60
- ✕ N-L-W lichtmast nieuw (-L = landzijde, en -W = waterzijde)
- ✕ V-L-W lichtmast verwijderen (-L = landzijde, en -W = waterzijde)
- ✕ B-L-W lichtmast bestaand (-L = landzijde, en -W = waterzijde)
- ✕ X-Y lichtmast verplaatsen van X naar Y
- D-30-60-D-V locatie drempel (-30 = zone 30km/h, en -60 = zone 60km/h) (-D = drempel, en V = vlak)
- O-D-V-P locatie overgang van 30km/h naar 50/60km/h (-D = drempel, V = vlak en P = plateau)
- R-D-V-P locatie beleavings / rustpunt (-D = drempel, V = vlak en P = plateau)
- K locatie kruispunt geen drempels maar een contrasterende kleur of materiaal
- P-V locatie plateau, (-V deels visueel)



Gebouwlocatie en afmetingen ter indicatie, maten kunnen afwijken  
 Maten in meters, tenzij anders vermeld  
 Pielmaten in meters f.o.v. N.A.P., tenzij anders vermeld  
 Materialen in mm, tenzij anders vermeld  
 Diameters in mm, tenzij anders vermeld

**ADCIM** Adviesbureau voor Civiele techniek, Infrastructuur en Milieu

Rembrandtlaan 650  
 3362 AW Siedrecht  
 Telefoon: +31 (0) 477 500  
 Email: algemeen@adcim.nl

## Concept

Project: Dijkversterking met snelheidsmaatregelen te Gemeente West Betuwe

Opdrachtgever: Gemeente West Betuwe

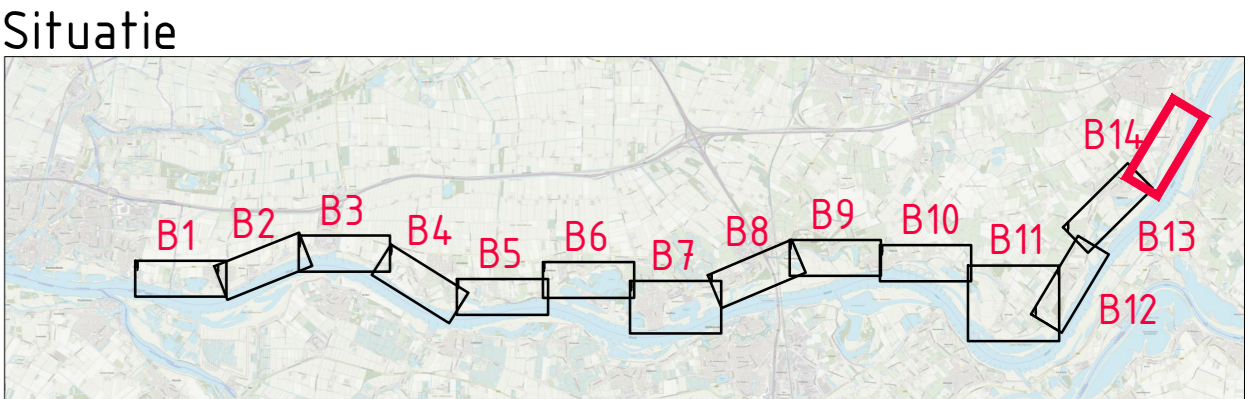
Onderdeel: Situatie te maken werk Blad 13 werkzaamheden en snelheidsremmende maatregelen

Rev.	Wijziging	Dat.	Get.	Acc.	Projectnummer	Tekeningnummer	Formaat	
A.	diverse aanpassingen	19-01-2022	PM	PvdL	20210524	30-13	A2 x 1189	
B.	aanpassing Haafden	24-01-2022	PM	PvdL	Besteknummer	Bijlagennummer	Schaal	
C.	aanpassing locatie plateau	26-01-2022	PM	PvdL	xxx	---	1:2500	
D.	diverse wijzigingen	28-10-2022	DG	PvdL	Get. Gez. Acc.	Datum	Bestandsnaam	
					PM	PvdL	05-01-2022	20210524_C30.dwg



### Legenda

- fietspad
- gemeente grens 'West Betuwe'
- nieuwe wegindeling zone 30
- nieuwe wegindeling zone 60
- ✗ N-L-W lichtmast nieuw (-L = landzijde, en -W = waterzijde)
- ✗ V-L-W lichtmast verwijderen (-L = landzijde, en -W = waterzijde)
- ✗ B-L-W lichtmast bestaand (-L = landzijde, en -W = waterzijde)
- ✗ X-Y lichtmast verplaatsen van X naar Y
- D-30-60-D-V locatie drempel (-30 = zone 30km/h, en -60 = zone 60km/h) (-D = drempel, en V = vlak)
- O-D-V-P locatie overgang van 30km/h naar 50/60km/h (-D = drempel, V = vlak en P = plateau)
- R-D-V-P locatie beleevings / rustpunt (-D = drempel, V = vlak en P = plateau)
- K locatie kruispunt geen drempels maar een contrasterende kleur of materiaal
- P-V locatie plateau, (-V deels visueel)



Gebouwlocatie en afmetingen ter indicatie, maten kunnen afwijken  
 Maten in meters, tenzij anders vermeld  
 Peilmaten in meters f.o.v. N.A.P., tenzij anders vermeld  
 Materialen in mm, tenzij anders vermeld  
 Diameters in mm, tenzij anders vermeld

**ADCI** Adviesbureau voor Civiele techniek, Infrastructuur en Milieu

Rembrandtlaan 650  
 3362 AW Siedrecht  
 Telefoon: +31 (0) 47 7150  
 Email: algemeen@adci.nl

## Concept

Project: **Dijkversterking met snelheidsmaatregelen te Gemeente West Betuwe**

Opdrachtgever: **Gemeente West Betuwe**

Onderdeel: **Situatie te maken werk Blad 14 werkzaamheden en snelheidsremmende maatregelen**

Rev.	Wijziging	Dat.	Get.	Acc.	Projectnummer	Tekeningnummer	Formaat
A.	diverse aanpassingen	19-01-2022	PM	PvdL	20210524	30-14	A2 + 1189
B.	aanpassing Haafden	24-01-2022	PM	PvdL	Besteknummer	Bijlagennummer	Schaal
C.	aanpassing locatie plateau	26-01-2022	PM	PvdL	xxx	---	1:2500
D.	diverse wijzigingen	28-10-2022	DG	PvdL	Get. Gez. Acc.	Datum	Bestandsnaam
					PM PvdL PvdL	05-01-2022	20210524-C30.dwg